

富 谷 市

市 道 路 線 認 定 調 書

令 和 8 年 3 月 1 9 日

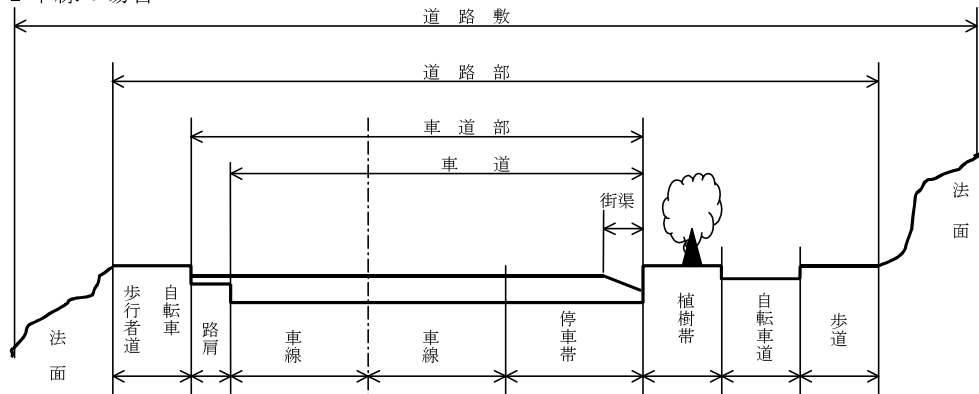
〈 道路幅員について 〉

道路台帳における道路の幅員とは、図-1の通り、「道路部」の幅員を示す。  
 また、各路線は図-2の様に連続した区間としてデータを持っており、区間の平均的な幅員を代表幅員としている。  
 最大幅員・最小幅員とは、代表幅員の最大・最小の事を示す。

(注意) 建築基準法における道路幅員は、道路法における幅員とは異なる。

図-1

▼ 2車線の場合



▼ 4車線の場合

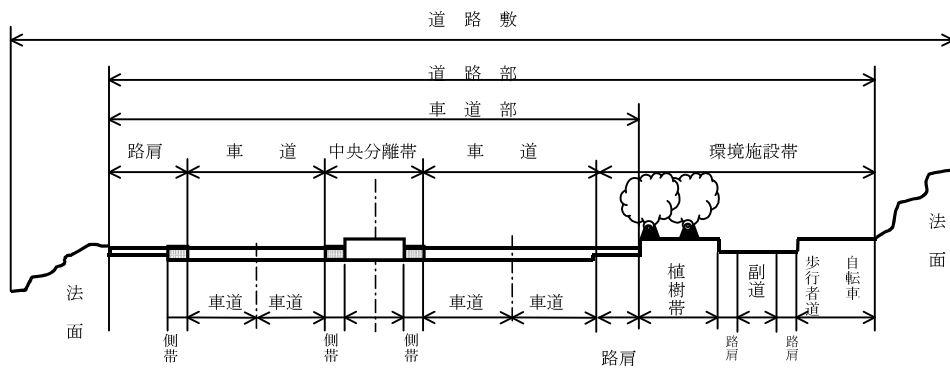
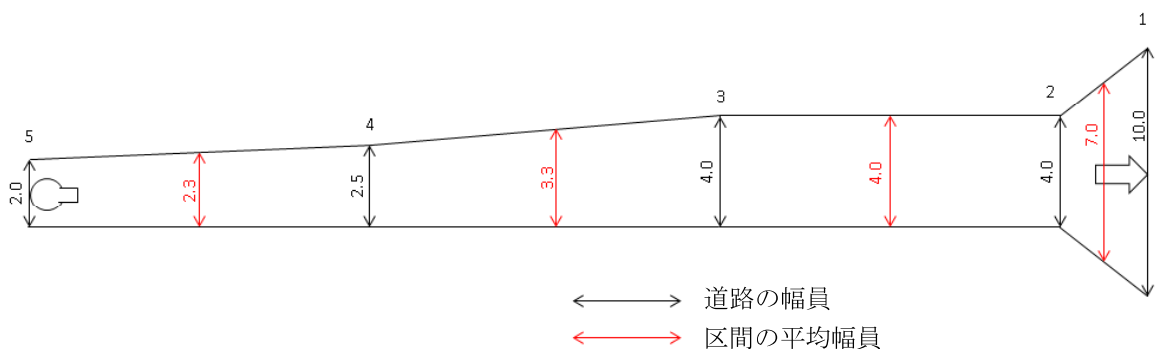


図-1：道路台帳管理要領 第2章より引用

図-2



# 一 般 道 路

一般道路

一般道路						ページ	1
路線 番号	路線名	起 終	点 点	総延長 実延長	最小路面幅員 最大路面幅員	認定年月日	備考
						供用開始年月日	
1	穀田	富谷市穀田要害9-2		3,783.8	6.5	昭和63年12月28日	
		富谷市穀田釜ノ沢10-2		3,783.8	21.0	平成17年12月16日	
2	石積	富谷市西成田上八百刈17-2		4,426.3	7.0	平成13年 3月30日	
		富谷市石積塚田37-1		4,261.8	11.1	平成13年 3月30日	
3	今泉大亀	富谷市今泉新上中田37-1		2,817.6	10.2	昭和27年12月 5日	
		富谷市大亀滑理川一番41-1		2,817.6	20.3	昭和57年 4月 1日	
4	沼田	富谷市大亀滑理川一番16		2,579.4	9.1	昭和27年12月 5日	
		富谷市大亀和合田3-36		1,118.1	14.5	昭和57年 4月 1日	
5	大山	富谷市大亀滑理川一番42		372.6	4.9	昭和27年12月 5日	
		富谷市大亀滑理川一番7-5		372.6	8.2	昭和57年 4月 1日	
7	一ノ宮	富谷市三ノ関太子堂上47-2		1,535.2	5.0	平成11年 3月31日	
		富谷市一ノ関新南沖56		1,535.2	10.5	平成11年 3月31日	
8	二ノ宮	富谷市三ノ関西沖15-1		664.6	7.0	昭和27年12月 5日	
		富谷市二ノ関中坪1-1		664.6	8.5	昭和57年 4月 1日	
9	三ノ関大崎	富谷市三ノ関太子堂下163-2		1,446.5	5.3	昭和27年12月 5日	
		富谷市三ノ関馬場沢下137		1,446.5	16.8	昭和57年 4月 1日	
10	志舞	富谷市志戸田平成北114-1		441.0	7.0	昭和27年12月 5日	
		富谷市志戸田平成北143		441.0	7.0	平成18年 3月 1日	
11	田子沢	富谷市志戸田三ヶ森14-1		1,097.6	3.0	昭和27年12月 5日	
		富谷市二ノ関原1-1		1,097.6	5.3	昭和57年 4月 1日	
12	大童今泉	富谷市富谷関ノ川6		2,298.3	4.8	平成 5年 6月30日	
		富谷市今泉後沢186-2		2,298.3	13.0	平成18年 3月 1日	
13	熊谷	富谷市富谷明坂77-3		166.0	3.1	平成15年 3月26日	
		富谷市富谷熊谷下21		166.0	7.7	昭和57年 4月 1日	
14	十ノ宮	富谷市富谷明坂45-5		1,958.9	3.9	昭和61年 3月24日	
		富谷市鷹乃杜一丁目3-39		1,769.9	8.1	平成17年12月16日	
15	奈良木	富谷市富谷原前北51-3		642.1	3.0	昭和27年12月 5日	
		富谷市富谷奈良木沢下19-1		642.1	4.5	平成15年 3月26日	
16	間渡	富谷市大亀間渡一番63		1,747.0	2.4	昭和27年12月 5日	
		富谷市大亀間渡三番22-1		1,059.4	6.0	昭和61年 3月24日	
17	一二ノ関	富谷市一ノ関北沖243		483.7	5.0	昭和27年12月 5日	
		富谷市二ノ関内ノ目前24		483.7	9.0	昭和57年 4月 1日	
18	三志戸田	富谷市三ノ関本木上253-2		947.4	5.8	平成14年 3月29日	
		富谷市志戸田平成南158		947.4	8.5	平成14年 3月29日	
19	新八乙女	富谷市大童上八幡147		397.2	4.5	昭和24年 1月28日	
		富谷市大童新大童48		397.2	8.4	平成18年 3月 1日	
20	御所橋	富谷市富谷新町56-3		241.6	6.0	昭和26年 8月20日	
		富谷市富谷西沢13-1		241.6	21.6	昭和57年 4月 1日	
21	堂ノ前	富谷市富谷新町123-1		445.3	6.4	昭和26年 8月20日	
		富谷市富谷堂ノ前55-31		445.3	35.8	昭和57年 4月 1日	
22	西沢	富谷市富谷西沢32		1,405.9	4.7	昭和33年 2月10日	
		富谷市三ノ関太子堂上1-1		1,405.9	24.9	昭和57年11月15日	
23	大沢明石	富谷市明石上桜木63-1		2,552.6	5.5	昭和40年 7月 1日	
		富谷市明石玉抜11-5		2,552.6	12.5	昭和57年 4月 1日	
24	深苗代	富谷市今泉新坂ノ下28		710.9	3.3	昭和40年 7月 1日	
		富谷市今泉新坂ノ下2		710.9	16.9	昭和57年11月15日	
25	栃木沢	富谷市富谷栃木沢2-2		246.1	5.8	昭和40年11月20日	
		富谷市富谷栃木沢5-2		246.1	6.9	昭和57年11月15日	
26	源内明坂	富谷市富谷源内63-2		1,480.1	3.7	昭和40年11月20日	
		富谷市富谷大清水下62-3		1,130.1	23.5	昭和57年11月15日	

一般道路

一般道路						ページ	2
路線 番号	路線名	起 終	点 点	総延長 実延長	最小路面幅員 最大路面幅員	認定年月日	備考
						供用開始年月日	
28	日渡	富谷市富谷一枚沖102		170.8	7.2	昭和46年9月29日	
		富谷市富谷日渡3-1		170.8	21.0	昭和46年10月1日	
29	富ヶ岡公園	富谷市富谷新町106		1,119.8	6.0	昭和63年12月28日	
		富谷市富谷根崎沢106		1,112.7	10.8	昭和63年12月28日	
30	町北裏	富谷市富谷新町56-2		346.7	2.6	昭和46年9月29日	
		富谷市富谷仏所25-1		346.7	4.4	昭和46年10月1日	
31	町南裏	富谷市富谷新町131-1		588.4	6.0	昭和46年9月29日	
		富谷市富谷清水沢1		588.4	8.7	昭和46年10月1日	
32	郷田	富谷市西成田郷田一番1-1		413.1	2.9	昭和46年9月29日	
		富谷市西成田山神1-1		413.1	10.7	昭和46年10月1日	
33	長柴	富谷市西成田長柴二番5		348.8	5.7	平成3年3月28日	
		富谷市西成田長柴一番10		348.8	7.9	平成17年12月16日	
34	東向陽台12-1号	富谷市東向陽台二丁目31-125		213.0	11.8	昭和48年3月19日	
		富谷市東向陽台一丁目45-22		213.0	12.0	昭和57年11月15日	
35	東向陽台12-2号	富谷市東向陽台一丁目45-22		246.8	12.0	昭和48年3月19日	
		富谷市東向陽台一丁目32-57		246.8	12.0	昭和57年11月15日	
36	東向陽台12-3号	富谷市東向陽台二丁目31-305		398.3	12.0	昭和48年3月19日	
		富谷市東向陽台一丁目32-117		398.3	12.6	昭和57年11月15日	
37	東向陽台11-1号	富谷市東向陽台二丁目31-142		188.2	11.0	昭和48年3月19日	
		富谷市東向陽台二丁目31-126		188.2	11.0	昭和57年11月15日	
38	東向陽台8-1号	富谷市東向陽台二丁目31-10		101.0	8.6	昭和48年3月19日	
		富谷市東向陽台一丁目32-44		101.0	8.6	昭和57年11月15日	
39	東向陽台8-2号	富谷市東向陽台一丁目45-13		204.6	8.4	昭和48年3月19日	
		富谷市東向陽台一丁目32-48		204.6	8.4	昭和57年11月15日	
40	東向陽台8-3号	富谷市東向陽台一丁目45-23		268.6	8.8	昭和48年3月19日	
		富谷市東向陽台一丁目49-26		208.1	9.8	昭和57年11月15日	
41	東向陽台8-4号	富谷市東向陽台一丁目49-27		157.0	7.7	昭和48年3月19日	
		富谷市東向陽台一丁目49-27		157.0	8.5	昭和57年11月15日	
42	東向陽台8-5号	富谷市東向陽台一丁目46-6		132.2	8.1	昭和48年3月19日	
		富谷市東向陽台二丁目51-4		132.2	13.8	昭和57年11月15日	
43	東向陽台8-6号	富谷市東向陽台一丁目32-79		19.8	8.0	昭和48年3月19日	
		富谷市東向陽台二丁目31-71		19.8	8.0	昭和57年11月15日	
44	東向陽台8-7号	富谷市東向陽台一丁目45-72		19.8	8.0	昭和48年3月19日	
		富谷市東向陽台二丁目31-178		19.8	8.0	昭和57年11月15日	
45	東向陽台8-8号	富谷市東向陽台一丁目32-91		19.8	8.0	昭和48年3月19日	
		富谷市東向陽台二丁目31-272		19.8	8.0	昭和57年11月15日	
46	東向陽台6-1号	富谷市東向陽台二丁目84-2		182.0	5.9	昭和48年3月19日	
		富谷市東向陽台二丁目31-87		182.0	5.9	昭和57年11月15日	
47	東向陽台6-2号	富谷市東向陽台二丁目31-238		176.7	5.9	昭和48年3月19日	
		富谷市東向陽台二丁目31-162		176.7	5.9	昭和57年11月15日	
48	東向陽台6-3号	富谷市東向陽台二丁目31-269		330.0	6.0	昭和48年3月19日	
		富谷市東向陽台二丁目31-112		319.0	6.0	昭和57年11月15日	
49	東向陽台6-4号	富谷市東向陽台二丁目31-220		101.8	6.0	昭和48年3月19日	
		富谷市東向陽台二丁目31-223		101.8	6.0	昭和57年11月15日	
50	東向陽台6-5号	富谷市東向陽台一丁目32-52		35.4	6.5	昭和48年3月19日	
		富谷市東向陽台一丁目32-58		35.4	6.5	昭和57年11月15日	
51	東向陽台6-6号	富谷市東向陽台一丁目32-16		172.1	6.0	昭和48年3月19日	
		富谷市東向陽台一丁目32-69		172.1	6.1	昭和57年11月15日	
52	東向陽台6-7号	富谷市東向陽台一丁目32-7		131.4	6.3	昭和48年3月19日	
		富谷市東向陽台一丁目32-8		131.4	6.3	昭和57年11月15日	

一般道路

路線 番号	路線名	起 終	点 点	総延長 実延長	最小路面幅員 最大路面幅員	認定年月日	備考
						供用開始年月日	
53	東向陽台6-8号	富谷市東向陽台一丁目32-87		220.9	6.0	昭和48年3月19日	
		富谷市東向陽台一丁目32-79		208.9	6.0	昭和57年11月15日	
54	東向陽台6-9号	富谷市東向陽台一丁目45-62		131.7	6.0	昭和48年3月19日	
		富谷市東向陽台一丁目45-53		131.7	6.0	昭和57年11月15日	
55	東向陽台6-10号	富谷市東向陽台一丁目45-9		173.0	6.1	昭和48年3月19日	
		富谷市東向陽台一丁目45-72		173.0	6.1	昭和57年11月15日	
56	東向陽台6-11号	富谷市東向陽台一丁目32-78		159.0	6.1	昭和48年3月19日	
		富谷市東向陽台一丁目32-64		153.0	6.1	昭和57年11月15日	
57	東向陽台6-12号	富谷市東向陽台一丁目45-77		81.7	6.1	昭和48年3月19日	
		富谷市東向陽台一丁目45-87		69.7	6.1	昭和57年11月15日	
58	東向陽台6-13号	富谷市東向陽台一丁目32-130		214.0	6.1	昭和48年3月19日	
		富谷市東向陽台一丁目32-91		214.0	6.1	昭和57年11月15日	
59	東向陽台6-14号	富谷市東向陽台一丁目32-95		135.0	6.1	昭和48年3月19日	
		富谷市東向陽台一丁目32-94		135.0	6.1	昭和57年11月15日	
60	東向陽台6-15号	富谷市東向陽台一丁目49-17		128.2	6.0	昭和48年3月19日	
		富谷市東向陽台一丁目49-30		128.2	6.0	昭和57年11月15日	
61	東向陽台6-16号	富谷市東向陽台一丁目32-90		263.6	6.1	昭和48年3月19日	
		富谷市東向陽台一丁目32-84		263.6	6.1	昭和57年11月15日	
62	東向陽台5-1号	富谷市東向陽台二丁目31-112		140.0	4.9	昭和48年3月19日	
		富谷市東向陽台二丁目31-20		140.0	4.9	昭和57年11月15日	
63	東向陽台5-2号	富谷市東向陽台二丁目31-3		201.0	5.1	昭和48年3月19日	
		富谷市東向陽台二丁目31-64		195.0	5.1	昭和57年11月15日	
64	東向陽台5-3号	富谷市東向陽台二丁目31-26		100.0	4.9	昭和48年3月19日	
		富谷市東向陽台二丁目31-32		100.0	4.9	昭和57年11月15日	
65	東向陽台5-4号	富谷市東向陽台二丁目31-69		160.2	5.0	昭和48年3月19日	
		富谷市東向陽台二丁目31-25		154.2	5.1	昭和57年11月15日	
66	東向陽台5-5号	富谷市東向陽台二丁目31-52		100.0	5.1	昭和48年3月19日	
		富谷市東向陽台二丁目31-57		100.0	5.1	昭和57年11月15日	
67	東向陽台5-6号	富谷市東向陽台二丁目31-88		182.0	5.0	昭和48年3月19日	
		富谷市東向陽台二丁目31-348		182.0	5.0	昭和57年11月15日	
68	東向陽台5-7号	富谷市東向陽台二丁目31-136		83.0	4.9	昭和48年3月19日	
		富谷市東向陽台二丁目31-166		72.0	5.1	昭和57年11月15日	
69	東向陽台5-8号	富谷市東向陽台二丁目31-131		181.8	5.0	昭和48年3月19日	
		富谷市東向陽台二丁目31-147		181.8	5.0	昭和57年11月15日	
70	東向陽台5-9号	富谷市東向陽台二丁目31-148		118.0	5.1	昭和48年3月19日	
		富谷市東向陽台二丁目31-225		118.0	5.1	昭和57年11月15日	
71	東向陽台5-10号	富谷市東向陽台二丁目31-156		100.0	5.1	昭和48年3月19日	
		富谷市東向陽台二丁目31-161		100.0	5.1	昭和57年11月15日	
72	東向陽台5-11号	富谷市東向陽台二丁目31-283		136.0	5.0	昭和48年3月19日	
		富谷市東向陽台二丁目31-275		136.0	5.0	昭和57年11月15日	
73	東向陽台5-12号	富谷市東向陽台二丁目31-270		77.0	5.1	昭和48年3月19日	
		富谷市東向陽台二丁目31-155		77.0	5.1	昭和57年11月15日	
74	東向陽台5-13号	富谷市東向陽台二丁目31-163		133.5	5.1	昭和48年3月19日	
		富谷市東向陽台二丁目31-217		133.5	5.1	昭和57年11月15日	
75	東向陽台5-14号	富谷市東向陽台二丁目31-164		106.4	5.1	昭和48年3月19日	
		富谷市東向陽台二丁目31-197		106.4	5.1	昭和57年11月15日	
76	東向陽台5-15号	富谷市東向陽台二丁目31-303		118.0	5.2	昭和48年3月19日	
		富谷市東向陽台二丁目31-210		118.0	5.2	昭和57年11月15日	
77	東向陽台11-2号	富谷市東向陽台二丁目31-163		55.2	10.1	昭和50年9月29日	
		富谷市東向陽台二丁目31-260		55.2	10.1	昭和57年11月15日	

一般道路

一般道路						ページ	4
路線 番号	路線名	起 終	点 点	総延長 実延長	最小路面幅員 最大路面幅員	認定年月日	備考
						供用開始年月日	
78	太子堂12-1号	富谷市太子堂二丁目150-2		741.7	11.9	昭和49年9月20日	
		富谷市三ノ関膳部沢下23		741.7	19.7	昭和57年11月15日	
79	太子堂6-1号	富谷市太子堂二丁目150-3		91.4	5.9	昭和49年9月20日	
		富谷市太子堂二丁目150-10		91.4	6.6	昭和57年11月15日	
80	太子堂6-2号	富谷市太子堂二丁目117-441		121.1	5.9	昭和49年9月20日	
		富谷市太子堂二丁目117-430		121.1	7.7	昭和57年11月15日	
81	太子堂6-3号	富谷市太子堂一丁目117-442		109.4	5.8	昭和49年9月20日	
		富谷市太子堂一丁目117-458		109.4	9.5	昭和57年11月15日	
82	太子堂6-4号	富谷市太子堂一丁目117-463		79.9	6.0	昭和49年9月20日	
		富谷市太子堂一丁目163-72		79.9	9.9	昭和57年11月15日	
83	太子堂6-5号	富谷市太子堂一丁目117-376		168.4	5.9	昭和49年9月20日	
		富谷市太子堂一丁目22-1		168.4	6.0	昭和57年11月15日	
84	太子堂6-6号	富谷市太子堂二丁目117-304		175.3	5.9	昭和49年9月20日	
		富谷市太子堂一丁目1-21		163.3	7.9	昭和57年11月15日	
85	太子堂6-7号	富谷市太子堂二丁目117-359		228.7	6.0	昭和49年9月20日	
		富谷市太子堂二丁目117-298		228.7	8.5	昭和57年11月15日	
86	太子堂6-8号	富谷市太子堂一丁目117-448		599.4	5.3	昭和49年9月20日	
		富谷市太子堂二丁目117-83		575.2	11.8	昭和57年11月15日	
87	太子堂6-9号	富谷市太子堂一丁目163-68		645.0	5.3	昭和49年9月20日	
		富谷市太子堂一丁目117-173		633.0	12.0	昭和57年11月15日	
88	太子堂6-10号	富谷市太子堂一丁目117-470		590.0	5.9	昭和49年9月20日	
		富谷市太子堂一丁目117-180		578.0	12.0	昭和57年11月15日	
89	太子堂6-11号	富谷市太子堂一丁目1-51		242.4	6.0	昭和49年9月20日	
		富谷市太子堂一丁目1-29		242.4	7.6	昭和57年11月15日	
90	太子堂6-12号	富谷市太子堂二丁目45-1		248.3	5.8	昭和49年9月20日	
		富谷市太子堂一丁目1-40		218.3	12.0	昭和57年11月15日	
91	太子堂6-13号	富谷市太子堂二丁目117-24		211.9	5.9	昭和49年9月20日	
		富谷市太子堂一丁目117-181		187.9	9.2	昭和57年11月15日	
92	太子堂6-14号	富谷市太子堂二丁目117-188		359.5	6.0	昭和49年9月20日	
		富谷市太子堂二丁目117-69		359.5	9.6	昭和57年11月15日	
93	太子堂6-15号	富谷市太子堂二丁目117-200		356.0	5.8	昭和49年9月20日	
		富谷市太子堂二丁目117-42		356.0	9.0	昭和57年11月15日	
94	太子堂6-16号	富谷市太子堂二丁目117-217		356.1	5.9	昭和49年9月20日	
		富谷市太子堂二丁目117-52		350.1	9.1	昭和57年11月15日	
95	太子堂6-17号	富谷市太子堂二丁目117-2		121.3	6.0	昭和49年9月20日	
		富谷市太子堂二丁目117-19		109.3	12.0	昭和57年11月15日	
96	太子堂6-18号	富谷市太子堂二丁目117-19		126.4	6.0	昭和49年9月20日	
		富谷市太子堂二丁目117-69		126.4	9.5	昭和57年11月15日	
97	太子堂6-19号	富谷市太子堂二丁目117-53		251.9	5.7	昭和49年9月20日	
		富谷市太子堂二丁目39-4		251.9	9.5	昭和57年11月15日	
98	太子堂5-1号	富谷市太子堂二丁目45-1		30.1	5.0	昭和49年9月20日	
		富谷市太子堂二丁目45-1		30.1	8.6	昭和57年11月15日	
99	太子堂4-1号	富谷市太子堂二丁目150-10		23.6	4.0	昭和49年9月20日	
		富谷市太子堂二丁目150-11		23.6	5.4	昭和57年11月15日	
100	学校前	富谷市富谷清水沖2-1		313.3	12.0	昭和62年9月26日	
		富谷市富谷西沢13		313.3	12.0	昭和57年11月15日	
101	東向陽台12-4号	富谷市東向陽台三丁目70-330		680.1	12.0	昭和50年3月20日	
		富谷市東向陽台三丁目70-58		680.1	12.0	昭和57年11月15日	
102	東向陽台12-5号	富谷市東向陽台三丁目70-58		196.6	12.0	昭和50年3月20日	
		富谷市東向陽台三丁目70-22		196.6	12.0	昭和57年11月15日	

一般道路

一般道路						ページ	5
路線 番号	路線名	起 終	点 点	総延長 実延長	最小路面幅員 最大路面幅員	認定年月日	備考
						供用開始年月日	
103	東向陽台6-19号	富谷市東向陽台三丁目70-147		240.2	6.0	昭和50年3月20日	
		富谷市東向陽台三丁目70-198		240.2	7.7	昭和57年11月15日	
104	東向陽台6-20号	富谷市東向陽台三丁目70-137		199.4	6.0	昭和50年3月20日	
		富谷市東向陽台三丁目70-187		193.4	11.8	昭和57年11月15日	
105	東向陽台6-21号	富谷市東向陽台三丁目70-67		98.0	6.3	昭和50年3月20日	
		富谷市東向陽台三丁目70-74		98.0	9.2	昭和57年11月15日	
106	東向陽台6-22号	富谷市東向陽台三丁目70-46		230.5	6.0	昭和50年3月20日	
		富谷市東向陽台三丁目70-207		218.5	8.0	昭和57年11月15日	
107	東向陽台6-23号	富谷市東向陽台三丁目70-21		98.1	6.2	昭和50年3月20日	
		富谷市東向陽台三丁目70-12		98.1	9.1	昭和57年11月15日	
108	東向陽台6-24号	富谷市東向陽台三丁目70-109		98.0	6.0	昭和50年3月20日	
		富谷市東向陽台三丁目70-13		98.0	11.0	昭和57年11月15日	
109	東向陽台6-25号	富谷市東向陽台三丁目70-59		204.2	6.1	昭和50年3月20日	
		富谷市東向陽台三丁目70-37		198.1	9.1	昭和57年11月15日	
110	東向陽台6-26号	富谷市東向陽台三丁目70-130		204.1	6.1	昭和50年3月20日	
		富谷市東向陽台三丁目70-66		198.0	9.1	昭和57年11月15日	
111	東向陽台6-27号	富谷市東向陽台三丁目70-219		240.0	6.1	昭和50年3月20日	
		富谷市東向陽台三丁目70-199		240.0	9.0	昭和57年11月15日	
112	東向陽台6-28号	富谷市東向陽台三丁目70-198		78.2	6.3	昭和50年3月20日	
		富谷市東向陽台三丁目70-311		78.2	6.3	昭和57年11月15日	
113	東向陽台6-29号	富谷市東向陽台三丁目70-220		407.2	6.0	昭和50年3月20日	
		富谷市東向陽台三丁目70-275		407.2	7.3	昭和57年11月15日	
114	東向陽台6-30号	富谷市東向陽台三丁目70-230		116.3	6.2	昭和50年3月20日	
		富谷市東向陽台三丁目70-32		116.3	6.2	昭和57年11月15日	
115	東向陽台6-31号	富谷市東向陽台三丁目70-244		125.4	6.2	昭和50年3月20日	
		富谷市東向陽台三丁目70-33		125.4	6.2	昭和57年11月15日	
116	東向陽台6-32号	富谷市東向陽台三丁目70-259		102.8	6.3	昭和50年3月20日	
		富谷市東向陽台三丁目70-34		102.8	6.3	昭和57年11月15日	
117	東向陽台6-33号	富谷市東向陽台三丁目70-282		103.8	6.1	昭和50年3月20日	
		富谷市東向陽台三丁目70-36		103.8	9.4	昭和57年11月15日	
118	東向陽台6-34号	富谷市東向陽台三丁目70-322		191.0	6.1	昭和50年3月20日	
		富谷市東向陽台三丁目70-281		191.0	7.9	昭和57年11月15日	
119	東向陽台6-35号	富谷市東向陽台三丁目70-17		149.1	5.4	昭和50年3月20日	
		富谷市東向陽台三丁目70-25		149.1	5.4	昭和57年11月15日	
120	栃木沢1号	富谷市とちの木一丁目17-55		532.1	5.7	昭和50年9月29日	
		富谷市とちの木一丁目25-62		532.1	8.8	昭和50年9月29日	
121	栃木沢2号	富谷市とちの木一丁目17-18		218.6	4.8	昭和50年9月29日	
		富谷市とちの木一丁目25-134		218.6	6.0	昭和50年9月29日	
122	栃木沢3号	富谷市とちの木一丁目25-140		110.9	6.0	昭和50年9月29日	
		富谷市とちの木一丁目17-37		110.9	6.0	昭和50年9月29日	
123	栃木沢4号	富谷市とちの木一丁目17-38		16.6	4.6	昭和50年9月29日	
		富谷市とちの木一丁目17-38		16.6	4.6	昭和50年9月29日	
124	栃木沢5号	富谷市とちの木一丁目25-39		466.4	5.5	昭和50年9月29日	
		富谷市とちの木一丁目25-71		466.4	9.1	昭和50年9月29日	
125	栃木沢6号	富谷市とちの木一丁目25-88		60.6	4.4	昭和50年9月29日	
		富谷市とちの木一丁目25-76		54.6	8.8	昭和50年9月29日	
126	栃木沢7号	富谷市とちの木一丁目25-31		68.6	4.8	昭和50年9月29日	
		富谷市とちの木一丁目25-27		68.6	5.0	昭和50年9月29日	
127	栃木沢8号	富谷市とちの木一丁目25-22		75.9	4.6	昭和50年9月29日	
		富谷市とちの木一丁目25-23		75.9	4.6	昭和50年9月29日	

一般道路

一般道路						ページ	6
路線 番号	路線名	起 終	点 点	総延長 実延長	最小路面幅員 最大路面幅員	認定年月日	備考
						供用開始年月日	
128	栃木沢9号	富谷市とちの木一丁目25-205		59.6	4.2	昭和50年9月29日	
		富谷市とちの木一丁目25-209		59.6	4.4	昭和50年9月29日	
129	待道	富谷市明石玉抜33-11		612.7	5.8	平成6年3月31日	
		富谷市明石宮前59		612.7	7.9	平成6年3月31日	
130	三ノ関寺前	富谷市三ノ関馬場沢下136-2		188.8	4.0	昭和51年9月17日	
		富谷市三ノ関馬場沢下112-1		188.8	4.2	昭和57年4月1日	
131	東向陽台6-36号	富谷市東向陽台三丁目70-366		250.7	6.0	昭和52年3月17日	
		富谷市東向陽台三丁目70-406		250.7	8.2	昭和57年11月15日	
132	東向陽台6-37号	富谷市東向陽台三丁目70-365		118.1	6.0	昭和52年3月17日	
		富谷市東向陽台三丁目70-373		118.1	6.0	昭和57年11月15日	
133	東向陽台6-38号	富谷市東向陽台三丁目70-400		79.0	6.0	昭和52年3月17日	
		富谷市東向陽台三丁目70-395		79.0	6.0	昭和57年11月15日	
134	東向陽台6-39号	富谷市東向陽台三丁目70-385		25.6	6.0	昭和52年3月17日	
		富谷市東向陽台三丁目70-384		25.6	6.0	昭和57年11月15日	
135	富ヶ丘13-1号	富谷市富ヶ丘二丁目31-19		866.8	13.0	昭和52年3月17日	
		富谷市富ヶ丘一丁目14-5		866.8	17.7	昭和57年11月15日	
136	富ヶ丘13-2号	富谷市富ヶ丘三丁目31-111		1,101.4	13.0	昭和52年3月17日	
		富谷市富ヶ丘二丁目41-3		1,101.4	13.1	昭和57年11月15日	
137	富ヶ丘12-1号	富谷市富ヶ丘一丁目1-81		34.0	12.0	昭和52年3月17日	
		富谷市富ヶ丘一丁目1-88		34.0	12.0	昭和57年11月15日	
138	富ヶ丘11-1号	富谷市富ヶ丘三丁目31-22		559.2	11.0	昭和61年3月24日	
		富谷市鷹乃杜三丁目29-453		559.2	11.0	昭和61年3月24日	
139	富ヶ丘8-1号	富谷市富ヶ丘三丁目31-167		325.3	8.0	昭和52年3月17日	
		富谷市富ヶ丘三丁目31-22		325.3	8.0	昭和57年11月15日	
140	富ヶ丘8-2号	富谷市富ヶ丘三丁目68-169		557.9	8.0	昭和52年3月17日	
		富谷市富ヶ丘四丁目68-395		544.9	8.0	昭和57年11月15日	
141	富ヶ丘8-3号	富谷市富ヶ丘三丁目31-172		886.0	8.0	昭和52年3月17日	
		富谷市富ヶ丘四丁目30-4		873.0	12.8	昭和57年11月15日	
142	富ヶ丘8-4号	富谷市富ヶ丘一丁目1-371		249.4	8.0	昭和52年3月17日	
		富谷市富ヶ丘一丁目1-68		249.4	8.0	昭和57年11月15日	
143	富ヶ丘8-5号	富谷市富ヶ丘二丁目41-144		394.4	8.0	昭和52年3月17日	
		富谷市富ヶ丘二丁目31-19		394.4	13.0	昭和57年11月15日	
144	富ヶ丘6-1号	富谷市富ヶ丘二丁目1-49		166.7	6.2	昭和52年3月17日	
		富谷市富ヶ丘二丁目1-237		166.7	8.3	昭和57年11月15日	
145	富ヶ丘6-2号	富谷市富ヶ丘二丁目1-233		166.9	6.1	昭和52年3月17日	
		富谷市富ヶ丘二丁目1-254		166.9	10.2	昭和57年11月15日	
146	富ヶ丘6-3号	富谷市富ヶ丘二丁目1-231		528.7	6.0	昭和52年3月17日	
		富谷市富ヶ丘一丁目3-502		528.7	9.0	昭和57年11月15日	
147	富ヶ丘6-4号	富谷市富ヶ丘二丁目31-35		119.9	6.1	昭和52年3月17日	
		富谷市富ヶ丘二丁目31-28		119.9	8.9	昭和57年11月15日	
148	富ヶ丘6-5号	富谷市富ヶ丘二丁目1-160		569.2	6.0	昭和52年3月17日	
		富谷市富ヶ丘一丁目3-473		561.0	9.3	昭和57年11月15日	
149	富ヶ丘6-6号	富谷市富ヶ丘二丁目31-50		634.9	6.0	昭和52年3月17日	
		富谷市富ヶ丘一丁目1-45		613.7	9.4	昭和57年11月15日	
150	富ヶ丘6-7号	富谷市富ヶ丘二丁目31-62		120.2	5.4	昭和52年3月17日	
		富谷市富ヶ丘二丁目41-58		120.2	9.0	昭和57年11月15日	
151	富ヶ丘6-8号	富谷市富ヶ丘二丁目1-220		360.7	5.4	昭和52年3月17日	
		富谷市富ヶ丘一丁目1-21		352.5	9.2	昭和57年11月15日	
152	富ヶ丘6-9号	富谷市富ヶ丘二丁目31-71		795.7	5.4	昭和52年3月17日	
		富谷市富ヶ丘一丁目3-18		774.5	9.1	昭和57年11月15日	

一般道路

一般道路						ページ	7
路線 番号	路線名	起 終	点 点	総延長 実延長	最小路面幅員 最大路面幅員	認定年月日	備考
						供用開始年月日	
153	富ヶ丘6-10号	富谷市富ヶ丘二丁目31-76		120.5	6.1	昭和52年3月17日	
		富谷市富ヶ丘二丁目41-73		120.5	9.5	昭和57年11月15日	
154	富ヶ丘6-11号	富谷市富ヶ丘二丁目1-1		317.7	5.4	昭和52年3月17日	
		富谷市富ヶ丘一丁目1-504		309.5	9.1	昭和57年11月15日	
155	富ヶ丘6-12号	富谷市富ヶ丘二丁目31-80		120.6	5.4	昭和52年3月17日	
		富谷市富ヶ丘二丁目41-87		120.6	9.1	昭和57年11月15日	
156	富ヶ丘6-13号	富谷市富ヶ丘二丁目31-86		207.5	5.4	昭和52年3月17日	
		富谷市富ヶ丘二丁目1-514		194.5	9.0	昭和57年11月15日	
157	富ヶ丘6-14号	富谷市富ヶ丘二丁目31-89		121.1	6.2	昭和52年3月17日	
		富谷市富ヶ丘二丁目41-113		121.1	9.3	昭和57年11月15日	
158	富ヶ丘6-15号	富谷市富ヶ丘二丁目31-91		121.0	6.1	昭和52年3月17日	
		富谷市富ヶ丘二丁目41-129		121.0	9.1	昭和57年11月15日	
159	富ヶ丘6-16号	富谷市富ヶ丘四丁目20-14		63.9	5.9	昭和52年3月17日	
		富谷市富ヶ丘四丁目105-8		63.9	8.5	昭和57年11月15日	
160	富ヶ丘6-17号	富谷市富ヶ丘三丁目1-395		158.6	5.6	昭和52年3月17日	
		富谷市富ヶ丘四丁目20-154		145.6	9.0	昭和57年11月15日	
161	富ヶ丘6-18号	富谷市富ヶ丘四丁目20-162		89.5	5.4	昭和52年3月17日	
		富谷市富ヶ丘四丁目20-153		89.5	5.4	昭和57年11月15日	
162	富ヶ丘6-19号	富谷市富ヶ丘三丁目1-410		367.2	5.4	昭和52年3月17日	
		富谷市富ヶ丘四丁目20-79		354.2	9.0	昭和57年11月15日	
163	富ヶ丘6-20号	富谷市富ヶ丘三丁目68-61		120.1	6.1	昭和52年3月17日	
		富谷市富ヶ丘三丁目68-52		120.1	9.7	昭和57年11月15日	
164	富ヶ丘6-21号	富谷市富ヶ丘四丁目20-204		138.3	5.4	昭和52年3月17日	
		富谷市富ヶ丘四丁目20-119		138.3	9.2	昭和57年11月15日	
165	富ヶ丘6-22号	富谷市富ヶ丘四丁目20-140		33.7	5.4	昭和52年3月17日	
		富谷市富ヶ丘四丁目20-144		33.7	5.4	昭和57年11月15日	
166	富ヶ丘6-23号	富谷市富ヶ丘三丁目63-129		119.8	6.1	昭和52年3月17日	
		富谷市富ヶ丘三丁目68-120		119.8	9.6	昭和57年11月15日	
167	富ヶ丘6-24号	富谷市富ヶ丘四丁目68-322		119.8	5.4	昭和52年3月17日	
		富谷市富ヶ丘四丁目68-331		119.8	9.2	昭和57年11月15日	
168	富ヶ丘6-25号	富谷市富ヶ丘三丁目68-149		120.0	6.1	昭和52年3月17日	
		富谷市富ヶ丘三丁目68-140		120.0	9.4	昭和57年11月15日	
169	富ヶ丘6-26号	富谷市富ヶ丘四丁目68-342		119.9	5.4	昭和52年3月17日	
		富谷市富ヶ丘四丁目68-348		119.9	9.0	昭和57年11月15日	
170	富ヶ丘6-27号	富谷市富ヶ丘三丁目68-258		373.2	5.5	昭和52年3月17日	
		富谷市富ヶ丘四丁目68-364		360.2	9.1	昭和57年11月15日	
171	富ヶ丘6-28号	富谷市富ヶ丘三丁目68-218		119.8	6.1	昭和52年3月17日	
		富谷市富ヶ丘四丁目68-209		119.8	9.4	昭和57年11月15日	
172	富ヶ丘6-29号	富谷市富ヶ丘四丁目68-375		119.9	5.4	昭和52年3月17日	
		富谷市富ヶ丘四丁目68-375		119.9	9.4	昭和57年11月15日	
173	富ヶ丘6-30号	富谷市富ヶ丘三丁目68-238		120.0	6.1	昭和52年3月17日	
		富谷市富ヶ丘三丁目68-229		120.0	9.0	昭和57年11月15日	
174	富ヶ丘6-31号	富谷市富ヶ丘四丁目68-382		58.8	5.4	昭和52年3月17日	
		富谷市富ヶ丘四丁目68-386		58.8	9.2	昭和57年11月15日	
175	富ヶ丘6-32号	富谷市富ヶ丘三丁目31-80		119.9	6.1	昭和52年3月17日	
		富谷市富ヶ丘三丁目31-71		119.9	8.9	昭和57年11月15日	
176	富ヶ丘6-33号	富谷市富ヶ丘三丁目31-96		120.0	5.4	昭和52年3月17日	
		富谷市富ヶ丘三丁目31-91		120.0	8.9	昭和57年11月15日	
177	富ヶ丘6-34号	富谷市富ヶ丘三丁目31-174		250.9	5.4	昭和52年3月17日	
		富谷市富ヶ丘三丁目31-31		250.9	5.4	昭和57年11月15日	

一般道路

一般道路						ページ	8
路線 番号	路線名	起 終	点 点	総延長 実延長	最小路面幅員 最大路面幅員	認定年月日	備考
						供用開始年月日	
178	富ヶ丘6-35号	富谷市富ヶ丘三丁目31-160		525.2	5.4	昭和52年 3月 17日	
		富谷市富ヶ丘二丁目1-404		489.7	12.1	昭和57年11月 15日	
179	富ヶ丘6-36号	富谷市富ヶ丘三丁目31-148		74.1	5.4	昭和52年 3月 17日	
		富谷市富ヶ丘三丁目31-143		74.1	5.4	昭和57年11月 15日	
180	富ヶ丘6-37号	富谷市富ヶ丘三丁目31-136		74.1	5.4	昭和52年 3月 17日	
		富谷市富ヶ丘三丁目31-131		74.1	5.4	昭和57年11月 15日	
181	富ヶ丘6-38号	富谷市富ヶ丘三丁目31-125		1,049.1	5.4	昭和52年 3月 17日	
		富谷市富ヶ丘二丁目41-8		981.0	12.2	昭和57年11月 15日	
182	富ヶ丘6-39号	富谷市富ヶ丘三丁目31-29		1,029.1	5.9	昭和52年 3月 17日	
		富谷市富ヶ丘二丁目1-130		929.3	12.1	昭和57年11月 15日	
183	富ヶ丘6-40号	富谷市富ヶ丘四丁目68-394		53.4	5.4	昭和52年 3月 17日	
		富谷市富ヶ丘四丁目68-392		53.4	5.4	昭和57年11月 15日	
184	富ヶ丘6-41号	富谷市富ヶ丘四丁目20-109		51.6	6.1	昭和52年 3月 17日	
		富谷市富ヶ丘四丁目20-102		51.6	9.0	昭和57年11月 15日	
185	富ヶ丘6-42号	富谷市富ヶ丘四丁目20-118		76.6	5.4	昭和52年 3月 17日	
		富谷市富ヶ丘四丁目20-112		76.6	5.4	昭和57年11月 15日	
186	富ヶ丘6-43号	富谷市富ヶ丘四丁目20-16		68.0	5.4	昭和52年 3月 17日	
		富谷市富ヶ丘四丁目30-7		68.0	5.4	昭和57年11月 15日	
187	富ヶ丘6-44号	富谷市富ヶ丘四丁目68-407		431.1	5.8	昭和52年 3月 17日	
		富谷市富ヶ丘四丁目105-7		431.1	9.1	昭和57年11月 15日	
188	富ヶ丘6-45号	富谷市富ヶ丘二丁目14-4		440.6	5.4	昭和52年 3月 17日	
		富谷市富ヶ丘二丁目1-495		384.9	12.0	昭和57年11月 15日	
189	富ヶ丘6-46号	富谷市富ヶ丘二丁目1-370		62.7	5.4	昭和52年 3月 17日	
		富谷市富ヶ丘二丁目1-443		62.7	8.9	昭和57年11月 15日	
190	富ヶ丘6-47号	富谷市富ヶ丘二丁目1-118		82.7	6.1	昭和52年 3月 17日	
		富谷市富ヶ丘二丁目1-237		82.7	9.3	昭和57年11月 15日	
191	富ヶ丘6-48号	富谷市富ヶ丘二丁目1-55		121.1	6.0	昭和52年 3月 17日	
		富谷市富ヶ丘一丁目3-503		102.0	10.8	昭和57年11月 15日	
192	富ヶ丘6-49号	富谷市富ヶ丘一丁目1-489		118.4	5.4	昭和52年 3月 17日	
		富谷市富ヶ丘一丁目1-41		112.3	9.7	昭和57年11月 15日	
193	富ヶ丘6-50号	富谷市富ヶ丘一丁目3-446		136.6	5.4	昭和52年 3月 17日	
		富谷市富ヶ丘一丁目3-489		130.5	9.3	昭和57年11月 15日	
194	富ヶ丘6-51号	富谷市富ヶ丘一丁目3-457		78.2	5.4	昭和52年 3月 17日	
		富谷市富ヶ丘一丁目3-461		78.2	5.4	昭和57年11月 15日	
195	富ヶ丘6-52号	富谷市富ヶ丘一丁目3-466		63.7	5.4	昭和52年 3月 17日	
		富谷市富ヶ丘一丁目3-469		63.7	5.4	昭和57年11月 15日	
196	明石台12-1号	富谷市東向陽台三丁目70-343		601.3	12.0	昭和54年 3月 17日	
		富谷市明石台六丁目1-35		574.3	21.1	昭和57年 4月 1日	
197	二ノ関相良	富谷市二ノ関内ノ目下1-1		499.3	3.9	昭和54年 3月 17日	
		富谷市二ノ関相良13		499.3	4.7	昭和57年 4月 1日	
198	二ノ関	富谷市二ノ関相良56-2		216.2	4.8	昭和54年10月 2日	
		富谷市二ノ関中道58		216.2	5.4	昭和54年11月 1日	
199	西沢2号	富谷市富谷西沢115-16		127.4	4.5	昭和55年 6月 18日	
		富谷市富谷西沢115-41		127.4	9.4	平成17年12月 16日	
200	太子堂	富谷市三ノ関太子堂下163-51		260.1	2.9	昭和55年 6月 18日	
		富谷市三ノ関太子堂下163-74		260.1	6.1	昭和54年 4月 1日	
201	常春5-1号	富谷市富谷仏所194-1		144.6	4.5	昭和56年 3月 13日	
		富谷市富谷仏所176-9		144.6	5.2	昭和56年 3月 13日	
202	常春5-2号	富谷市富谷仏所176-29		222.8	4.0	昭和56年 3月 13日	
		富谷市富谷仏所176-28		217.3	6.2	昭和56年 3月 13日	

一般道路

一般道路						ページ	9
路線 番号	路線名	起 終	点 点	総延長 実延長	最小路面幅員 最大路面幅員	認定年月日	備考
						供用開始年月日	
203	常春4-1号	富谷市富谷仏所176-9		77.1	4.0	昭和56年 3月13日	
		富谷市富谷仏所176-15		77.1	4.9	昭和56年 3月13日	
204	常春4-2号	富谷市富谷仏所176-27		80.9	4.4	昭和56年 3月13日	
		富谷市富谷仏所124-29		80.9	4.9	昭和56年 3月13日	
205	常春4-3号	富谷市富谷仏所124-25		130.8	3.8	昭和56年 3月13日	
		富谷市富谷仏所124-21		130.8	5.7	昭和56年 3月13日	
206	東向陽台6-17号	富谷市東向陽台一丁目30-9		293.1	6.1	昭和56年 3月13日	
		富谷市東向陽台一丁目30-20		293.1	6.4	昭和56年 3月13日	
207	東向陽台6-18号	富谷市東向陽台一丁目30-13		98.0	6.2	昭和56年 3月13日	
		富谷市東向陽台一丁目30-28		98.0	6.2	昭和56年 3月13日	
208	あけの平12-1号	富谷市富谷大清水下37-1		1,332.3	12.0	昭和56年 3月13日	
		富谷市富谷大清水下36-5		1,332.3	22.6	昭和56年 3月19日	
209	志戸田野田	富谷市志戸田野田16-1		239.9	3.4	昭和57年 6月22日	
		富谷市志戸田北田子沢209		239.9	6.8	昭和57年 3月19日	
210	金ヶ崎	富谷市西成田川原田9		229.8	4.0	昭和57年 6月22日	
		富谷市西成田金ヶ崎19		229.8	4.0	昭和57年 6月22日	
211	鷹乃杜12-1号	富谷市鷹乃杜二丁目11-1		1,131.0	12.0	昭和57年 9月28日	
		富谷市鷹乃杜四丁目3-78		1,131.0	12.3	昭和57年 6月22日	
212	鷹乃杜8-1号	富谷市鷹乃杜一丁目3-56		307.8	7.9	昭和57年 9月28日	
		富谷市鷹乃杜四丁目29-434		307.8	11.0	平成17年12月16日	
213	鷹乃杜6-1号	富谷市鷹乃杜二丁目3-190		310.9	5.5	昭和57年 9月28日	
		富谷市鷹乃杜二丁目29-238		298.9	8.9	昭和57年 9月28日	
214	鷹乃杜6-2号	富谷市鷹乃杜三丁目3-194		346.1	5.5	昭和57年 9月28日	
		富谷市鷹乃杜三丁目29-220		334.1	9.4	昭和57年 9月28日	
215	鷹乃杜6-3号	富谷市鷹乃杜三丁目3-208		346.1	5.5	昭和57年 9月28日	
		富谷市鷹乃杜三丁目29-235		334.1	9.0	昭和57年 9月28日	
216	鷹乃杜6-4号	富谷市鷹乃杜四丁目29-249		404.2	5.9	昭和57年 9月28日	
		富谷市鷹乃杜四丁目29-261		404.2	8.5	昭和57年 9月28日	
217	鷹乃杜6-5号	富谷市鷹乃杜四丁目3-241		526.7	5.5	昭和57年 9月28日	
		富谷市鷹乃杜四丁目3-320		526.7	5.5	昭和57年 9月28日	
218	鷹乃杜6-6号	富谷市鷹乃杜三丁目29-52		446.6	5.5	昭和57年 9月28日	
		富谷市鷹乃杜四丁目3-691		422.6	5.5	昭和57年 9月28日	
219	鷹乃杜6-7号	富谷市鷹乃杜一丁目49-35		730.8	5.5	昭和57年 9月28日	
		富谷市鷹乃杜二丁目3-165		718.8	9.3	昭和57年 9月28日	
220	鷹乃杜6-8号	富谷市鷹乃杜一丁目29-478		316.2	6.0	昭和57年 9月28日	
		富谷市鷹乃杜一丁目3-623		316.2	8.5	昭和57年 9月28日	
221	鷹乃杜6-9号	富谷市鷹乃杜一丁目3-72		64.2	5.9	昭和57年 9月28日	
		富谷市鷹乃杜一丁目3-671		64.2	8.8	昭和57年 9月28日	
222	鷹乃杜6-10号	富谷市鷹乃杜一丁目3-433		63.0	6.1	昭和57年 9月28日	
		富谷市鷹乃杜一丁目3-652		63.0	9.3	昭和57年 9月28日	
223	鷹乃杜6-11号	富谷市鷹乃杜一丁目3-403		167.0	5.9	昭和57年 9月28日	
		富谷市鷹乃杜一丁目3-63		161.0	12.6	昭和57年 9月28日	
224	鷹乃杜6-12号	富谷市鷹乃杜一丁目49-32		156.9	5.8	平成 5年 3月30日	
		富谷市鷹乃杜一丁目3-92		147.7	9.7	平成 5年 3月30日	
225	鷹乃杜6-13号	富谷市鷹乃杜一丁目49-118		170.8	6.0	昭和57年 9月28日	
		富谷市鷹乃杜一丁目49-90		162.8	12.2	昭和57年 9月28日	
226	鷹乃杜6-14号	富谷市鷹乃杜二丁目29-3		96.7	5.9	昭和57年 9月28日	
		富谷市鷹乃杜一丁目29-378		96.7	9.0	昭和57年 9月28日	
227	鷹乃杜6-15号	富谷市鷹乃杜二丁目3-202		396.9	5.5	昭和57年 9月28日	
		富谷市鷹乃杜四丁目3-312		372.9	5.5	昭和57年 9月28日	

一般道路

一般道路						ページ	10
路線 番号	路線名	起 終	点 点	総延長 実延長	最小路面幅員 最大路面幅員	認定年月日	備考
						供用開始年月日	
228	鷹乃杜6-16号	富谷市鷹乃杜二丁目3-538		444.1	5.8	昭和57年9月29日	
		富谷市鷹乃杜四丁目3-209		444.1	6.1	昭和57年9月28日	
229	鷹乃杜6-17号	富谷市鷹乃杜四丁目3-256		133.7	5.5	昭和57年9月28日	
		富谷市鷹乃杜四丁目3-258		127.7	5.5	昭和57年9月28日	
230	鷹乃杜4-1号	富谷市鷹乃杜三丁目29-184		297.1	4.7	昭和57年9月28日	
		富谷市鷹乃杜四丁目29-370		291.1	7.2	昭和57年9月28日	
231	鷹乃杜4-2号	富谷市鷹乃杜二丁目29-237		358.5	4.2	昭和57年9月28日	
		富谷市鷹乃杜四丁目29-350		334.5	4.2	昭和57年9月28日	
232	鷹乃杜4-3号	富谷市鷹乃杜一丁目3-46		54.5	4.5	昭和57年9月28日	
		富谷市鷹乃杜一丁目3-78		54.5	7.4	昭和57年9月28日	
233	鷹乃杜4-4号	富谷市鷹乃杜一丁目3-3		385.0	4.7	昭和57年9月28日	
		富谷市鷹乃杜二丁目29-148		361.2	11.4	昭和57年9月28日	
234	鷹乃杜4-5号	富谷市鷹乃杜一丁目3-44		808.3	4.2	昭和57年9月28日	
		富谷市鷹乃杜四丁目29-341		754.2	10.8	昭和57年9月28日	
235	鷹乃杜4-6号	富谷市鷹乃杜一丁目3-62		857.4	4.2	昭和57年9月28日	
		富谷市鷹乃杜四丁目3-386		791.2	7.5	昭和57年9月28日	
236	鷹乃杜4-7号	富谷市鷹乃杜二丁目29-323		621.1	4.2	昭和57年9月28日	
		富谷市鷹乃杜四丁目3-380		579.1	4.2	昭和57年9月28日	
237	鷹乃杜4-8号	富谷市鷹乃杜二丁目3-522		528.9	4.2	昭和57年9月28日	
		富谷市鷹乃杜四丁目3-258		492.7	4.2	昭和57年9月28日	
238	鷹乃杜4-9号	富谷市鷹乃杜二丁目3-594		457.3	4.2	昭和57年9月28日	
		富谷市鷹乃杜四丁目3-308		433.3	7.3	昭和57年9月28日	
239	鷹乃杜4-10号	富谷市鷹乃杜一丁目3-327		499.4	4.6	昭和57年9月28日	
		富谷市鷹乃杜一丁目3-416		481.4	11.5	昭和57年9月28日	
240	鷹乃杜4-11号	富谷市鷹乃杜一丁目49-40		30.8	4.6	昭和57年9月28日	
		富谷市鷹乃杜一丁目3-38		30.8	8.0	昭和57年9月28日	
241	鷹乃杜4-12号	富谷市鷹乃杜一丁目49-119		30.4	4.7	昭和57年9月28日	
		富谷市鷹乃杜一丁目49-120		30.4	7.3	昭和57年9月28日	
242	鷹乃杜6-18号	富谷市鷹乃杜二丁目3-589		31.0	5.5	昭和57年9月28日	
		富谷市鷹乃杜二丁目3-590		31.0	5.5	昭和57年9月28日	
243	二ノ関2号	富谷市二ノ関相良38		118.4	4.3	昭和57年9月28日	
		富谷市二ノ関内ノ目下1-1		118.4	7.5	昭和57年9月28日	
244	二ノ関3号	富谷市二ノ関内ノ目68-2		142.3	4.5	昭和57年9月28日	
		富谷市二ノ関内ノ目52		142.3	5.2	昭和57年9月28日	
245	あけの平12-2号	富谷市あけの平二丁目31-6		406.6	12.0	昭和58年3月14日	
		富谷市あけの平二丁目18-1		406.6	12.0	昭和58年3月14日	
246	あけの平9-1号	富谷市あけの平一丁目31-6		572.9	9.0	昭和58年3月14日	
		富谷市あけの平二丁目14-17		572.9	9.0	昭和58年3月14日	
247	あけの平9-2号	富谷市あけの平二丁目33-1		901.4	9.0	昭和58年3月14日	
		富谷市あけの平三丁目24-1		901.4	9.0	昭和58年3月14日	
248	あけの平8-1号	富谷市あけの平三丁目29-1		187.1	8.0	昭和58年3月14日	
		富谷市あけの平三丁目25-4		187.1	8.0	昭和58年3月14日	
249	あけの平6-1号	富谷市あけの平一丁目81-1		271.9	5.4	昭和58年3月14日	
		富谷市あけの平一丁目32-13		271.9	5.4	昭和58年3月14日	
250	あけの平6-2号	富谷市あけの平一丁目5-5		26.4	5.4	昭和58年3月14日	
		富谷市あけの平一丁目32-24		26.4	5.4	昭和58年3月14日	
251	あけの平6-3号	富谷市あけの平一丁目32-12		331.8	5.4	昭和58年3月14日	
		富谷市あけの平一丁目83		331.8	5.4	昭和58年3月14日	
252	あけの平6-4号	富谷市あけの平一丁目34-1		98.7	5.4	昭和58年3月14日	
		富谷市あけの平一丁目33-7		98.7	5.4	昭和58年3月14日	

一般道路

一般道路						ページ	11
路線 番号	路線名	起 終	点 点	総延長 実延長	最小路面幅員 最大路面幅員	認定年月日	備考
						供用開始年月日	
253	あけの平6-5号	富谷市あけの平一丁目33-6 富谷市あけの平一丁目35-8		73.2	5.4	昭和58年3月14日	
				73.2	5.4	昭和58年3月14日	
254	あけの平6-6号	富谷市あけの平二丁目4-6 富谷市あけの平二丁目3-7		162.4	5.4	昭和58年3月14日	
				162.4	5.4	昭和58年3月14日	
255	あけの平6-7号	富谷市あけの平二丁目2-1 富谷市あけの平二丁目3-8		77.6	5.4	昭和58年3月14日	
				77.6	5.4	昭和58年3月14日	
256	あけの平6-8号	富谷市あけの平一丁目11-8 富谷市あけの平一丁目14-6		379.7	5.4	昭和58年3月14日	
				379.7	5.4	昭和58年3月14日	
257	あけの平6-9号	富谷市あけの平一丁目12-8 富谷市あけの平一丁目1-12		242.3	5.4	昭和58年3月14日	
				236.3	5.4	昭和58年3月14日	
258	あけの平6-10号	富谷市あけの平一丁目10-8 富谷市あけの平一丁目9-1		91.4	5.4	昭和58年3月14日	
				91.4	5.4	昭和58年3月14日	
259	あけの平6-11号	富谷市あけの平一丁目12-9 富谷市あけの平二丁目10-1		109.1	5.4	昭和58年3月14日	
				109.1	5.4	昭和58年3月14日	
260	あけの平6-12号	富谷市あけの平一丁目14-9 富谷市あけの平一丁目16-7		137.1	5.4	昭和58年3月14日	
				137.1	5.4	昭和58年3月14日	
261	あけの平6-13号	富谷市あけの平一丁目16-8 富谷市あけの平一丁目1-6		162.9	5.4	昭和58年3月14日	
				162.9	5.4	昭和58年3月14日	
262	あけの平6-14号	富谷市あけの平一丁目31-1 富谷市あけの平二丁目9-7		310.9	5.4	昭和58年3月14日	
				310.9	5.4	昭和58年3月14日	
263	あけの平6-15号	富谷市あけの平一丁目31-2 富谷市あけの平二丁目6-8		317.8	5.4	昭和58年3月14日	
				317.8	5.4	昭和58年3月14日	
264	あけの平6-16号	富谷市あけの平一丁目28-16 富谷市あけの平二丁目9-8		318.0	5.4	昭和58年3月14日	
				318.0	5.4	昭和58年3月14日	
265	あけの平6-17号	富谷市あけの平二丁目5-21 富谷市あけの平一丁目28-8		98.4	5.4	昭和58年3月14日	
				86.4	5.4	昭和58年3月14日	
266	あけの平6-18号	富谷市あけの平一丁目27-1 富谷市あけの平二丁目12-5		310.9	5.4	昭和58年3月14日	
				310.9	5.4	昭和58年3月14日	
267	あけの平6-19号	富谷市あけの平一丁目27-2 富谷市あけの平二丁目10-9		318.0	5.4	昭和58年3月14日	
				318.0	5.4	昭和58年3月14日	
268	あけの平6-20号	富谷市あけの平一丁目24-16 富谷市あけの平二丁目12-6		317.9	5.4	昭和58年3月14日	
				317.9	5.4	昭和58年3月14日	
269	あけの平6-21号	富谷市あけの平二丁目10-18 富谷市あけの平一丁目22-9		98.4	5.4	昭和58年3月14日	
				86.4	5.4	昭和58年3月14日	
270	あけの平6-22号	富谷市あけの平一丁目21-20 富谷市あけの平一丁目17-6		260.5	5.4	昭和58年3月14日	
				260.5	9.4	昭和58年3月14日	
271	あけの平6-23号	富谷市あけの平一丁目21-1 富谷市あけの平二丁目15-8		317.5	5.4	昭和58年3月14日	
				317.5	5.4	昭和58年3月14日	
272	あけの平6-24号	富谷市あけの平一丁目20-1 富谷市あけの平二丁目16-23		315.9	5.4	昭和58年3月14日	
				315.9	5.4	昭和58年3月14日	
273	あけの平6-25号	富谷市あけの平一丁目19-1 富谷市あけの平二丁目17-17		312.9	5.4	昭和58年3月14日	
				312.9	5.4	昭和58年3月14日	
274	あけの平6-26号	富谷市あけの平二丁目14-28 富谷市あけの平一丁目19-21		117.1	5.4	昭和58年3月14日	
				105.1	5.4	昭和58年3月14日	
275	あけの平6-27号	富谷市あけの平二丁目17-4 富谷市あけの平一丁目17-9		80.1	6.0	昭和58年3月14日	
				80.1	9.5	昭和58年3月14日	
276	あけの平6-28号	富谷市あけの平二丁目22-15 富谷市あけの平三丁目20-17		341.6	5.2	昭和58年3月14日	
				341.6	5.7	昭和58年3月14日	
277	あけの平6-29号	富谷市あけの平二丁目22-13 富谷市あけの平三丁目40-1		444.7	5.4	昭和58年3月14日	
				444.7	8.9	昭和58年3月14日	

一般道路

一般道路						ページ	12
路線 番号	路線名	起 終	点 点	総延長 実延長	最小路面幅員 最大路面幅員	認定年月日	備考
						供用開始年月日	
278	あけの平6-30号	富谷市あけの平二丁目20-9		320.7	5.4	昭和58年3月14日	
		富谷市あけの平三丁目21-15		314.7	8.7	昭和58年3月14日	
279	あけの平6-31号	富谷市あけの平三丁目15-20		151.6	5.4	昭和58年3月14日	
		富谷市あけの平二丁目20-2		139.6	5.4	昭和58年3月14日	
280	あけの平6-32号	富谷市あけの平三丁目18-6		79.8	5.4	昭和58年3月14日	
		富谷市あけの平三丁目17-2		79.8	5.4	昭和58年3月14日	
281	あけの平6-33号	富谷市あけの平三丁目20-1		167.3	5.4	昭和58年3月14日	
		富谷市あけの平三丁目40-1		167.3	5.4	昭和58年3月14日	
282	あけの平6-34号	富谷市あけの平三丁目15-10		25.2	5.4	昭和58年3月14日	
		富谷市あけの平三丁目22-17		25.2	5.4	昭和58年3月14日	
283	あけの平6-35号	富谷市あけの平二丁目28-1		310.9	5.4	昭和58年3月14日	
		富谷市あけの平三丁目13-5		310.9	5.4	昭和58年3月14日	
284	あけの平6-36号	富谷市あけの平二丁目25-16		317.9	5.4	昭和58年3月14日	
		富谷市あけの平三丁目13-6		317.9	5.4	昭和58年3月14日	
285	あけの平6-37号	富谷市あけの平二丁目28-2		317.9	5.4	昭和58年3月14日	
		富谷市あけの平三丁目11-9		317.9	5.4	昭和58年3月14日	
286	あけの平6-38号	富谷市あけの平二丁目23-8		98.3	5.4	昭和58年3月14日	
		富谷市あけの平三丁目11-18		86.3	5.4	昭和58年3月14日	
287	あけの平6-39号	富谷市あけの平二丁目31-1		310.9	5.4	昭和58年3月14日	
		富谷市あけの平三丁目10-7		310.9	5.4	昭和58年3月14日	
288	あけの平6-40号	富谷市あけの平二丁目29-16		318.0	5.4	昭和58年3月14日	
		富谷市あけの平三丁目10-8		318.0	5.4	昭和58年3月14日	
289	あけの平6-41号	富谷市あけの平二丁目31-2		317.9	5.4	昭和58年3月14日	
		富谷市あけの平三丁目7-9		317.9	5.4	昭和58年3月14日	
290	あけの平6-42号	富谷市あけの平二丁目29-8		100.0	5.4	昭和58年3月14日	
		富谷市あけの平三丁目6-15		88.0	5.4	昭和58年3月14日	
291	あけの平6-43号	富谷市あけの平二丁目34-1		312.2	5.4	昭和58年3月14日	
		富谷市あけの平三丁目5-12		312.2	5.4	昭和58年3月14日	
292	あけの平6-44号	富谷市あけの平二丁目34-5		45.7	5.4	昭和58年3月14日	
		富谷市あけの平二丁目35-6		45.7	5.4	昭和58年3月14日	
293	あけの平6-45号	富谷市あけの平二丁目35-2		270.7	5.4	昭和58年3月14日	
		富谷市あけの平三丁目4-10		270.7	5.4	昭和58年3月14日	
294	あけの平6-46号	富谷市あけの平二丁目33-12		97.9	5.4	昭和58年3月14日	
		富谷市あけの平三丁目1-8		91.9	5.4	昭和58年3月14日	
295	あけの平6-47号	富谷市あけの平三丁目1-2		79.2	5.4	昭和58年3月14日	
		富谷市あけの平三丁目2-9		79.2	5.4	昭和58年3月14日	
296	あけの平6-48号	富谷市あけの平三丁目2-2		97.7	5.4	昭和58年3月14日	
		富谷市あけの平三丁目3-11		97.7	5.4	昭和58年3月14日	
297	あけの平6-49号	富谷市あけの平三丁目3-2		118.5	5.4	昭和58年3月14日	
		富谷市あけの平三丁目4-11		118.5	5.4	昭和58年3月14日	
298	あけの平6-50号	富谷市あけの平三丁目5-11		519.1	5.4	昭和58年3月14日	
		富谷市あけの平三丁目34-12		519.1	5.4	昭和58年3月14日	
299	あけの平6-51号	富谷市あけの平三丁目36-1		159.4	5.4	昭和58年3月14日	
		富谷市あけの平三丁目34-13		159.4	5.4	昭和58年3月14日	
300	あけの平6-52号	富谷市あけの平三丁目36-2		154.6	5.4	昭和58年3月14日	
		富谷市あけの平三丁目37-17		154.6	5.4	昭和58年3月14日	
301	あけの平6-53号	富谷市あけの平三丁目37-1		115.0	5.4	昭和58年3月14日	
		富谷市あけの平三丁目35-9		115.0	5.4	昭和58年3月14日	
302	あけの平6-54号	富谷市あけの平三丁目37-2		148.0	5.4	昭和58年3月14日	
		富谷市あけの平三丁目38-9		148.0	5.4	昭和58年3月14日	

一般道路

路線 番号	路線名	起 終	点 点	総延長 実延長	最小路面幅員 最大路面幅員	認定年月日	備考
						供用開始年月日	
303	あけの平6-55号	富谷市あけの平三丁目38-2		99.0	5.4	昭和58年3月14日	
		富谷市あけの平三丁目39-8		99.0	5.4	昭和58年3月14日	
304	あけの平6-56号	富谷市あけの平三丁目34-1		604.1	5.4	昭和58年3月14日	
		富谷市あけの平三丁目23-1		604.1	11.0	平成17年2月2日	
305	あけの平6-57号	富谷市あけの平三丁目32-1		171.1	5.4	昭和58年3月14日	
		富谷市あけの平三丁目30-11		171.1	5.4	昭和58年3月14日	
306	あけの平6-58号	富谷市あけの平三丁目32-2		169.7	5.4	昭和58年3月14日	
		富谷市あけの平三丁目31-11		169.7	5.4	昭和58年3月14日	
307	あけの平6-59号	富谷市あけの平三丁目30-20		179.6	5.4	昭和58年3月14日	
		富谷市あけの平三丁目28-11		179.6	5.4	昭和58年3月14日	
308	あけの平6-60号	富谷市あけの平三丁目29-2		184.5	5.4	昭和58年3月14日	
		富谷市あけの平三丁目27-11		184.5	5.4	昭和58年3月14日	
309	あけの平6-61号	富谷市あけの平三丁目26-13		175.9	5.4	昭和58年3月14日	
		富谷市あけの平三丁目25-5		175.9	5.4	昭和58年3月14日	
310	あけの平4-3号	富谷市あけの平一丁目36-1		87.2	3.4	昭和58年3月14日	
		富谷市あけの平二丁目4-7		87.2	3.4	昭和58年3月14日	
311	志戸田三ヶ森	富谷市志戸田野田2-3		274.9	3.5	昭和58年3月14日	
		富谷市志戸田北田子沢209		274.9	5.1	昭和58年3月14日	
312	とちの木9-1号	富谷市とちの木一丁目8-1		562.2	9.0	昭和59年3月21日	
		富谷市とちの木一丁目9-32		562.2	9.3	昭和59年3月21日	
313	とちの木8-1号	富谷市とちの木一丁目9-32		104.1	7.5	昭和59年3月21日	
		富谷市とちの木二丁目9-101		104.1	7.5	昭和59年3月21日	
314	とちの木8-2号	富谷市とちの木一丁目9-32		130.0	7.5	昭和59年3月21日	
		富谷市とちの木一丁目9-42		130.0	7.5	昭和59年3月21日	
315	とちの木6-1号	富谷市とちの木二丁目9-214		112.5	6.0	昭和59年3月21日	
		富谷市とちの木二丁目9-260		112.5	6.0	昭和59年3月21日	
316	とちの木6-2号	富谷市とちの木二丁目9-169		483.5	6.0	昭和59年3月21日	
		富谷市とちの木二丁目9-253		483.5	6.0	昭和59年3月21日	
317	とちの木6-3号	富谷市とちの木二丁目9-177		237.2	6.0	昭和59年3月21日	
		富谷市とちの木二丁目9-220		231.2	6.0	昭和59年3月21日	
318	とちの木6-4号	富谷市とちの木二丁目9-192		262.5	6.0	昭和59年3月21日	
		富谷市とちの木二丁目9-236		256.5	6.0	昭和59年3月21日	
319	とちの木6-5号	富谷市とちの木二丁目9-327		179.2	6.0	昭和59年3月21日	
		富谷市とちの木二丁目9-303		179.2	6.0	昭和59年3月21日	
320	とちの木6-6号	富谷市とちの木二丁目9-322		27.2	6.0	昭和59年3月21日	
		富谷市とちの木二丁目9-333		27.2	6.0	昭和59年3月21日	
321	とちの木6-7号	富谷市とちの木二丁目9-315		654.6	6.0	昭和59年3月21日	
		富谷市とちの木一丁目9-48		654.6	6.0	昭和59年3月21日	
322	とちの木6-8号	富谷市とちの木二丁目9-94		103.7	6.0	昭和59年3月21日	
		富谷市とちの木二丁目9-88		103.7	6.0	昭和59年3月21日	
323	とちの木6-9号	富谷市とちの木二丁目9-80		111.0	6.0	昭和59年3月21日	
		富谷市とちの木二丁目9-73		111.0	6.0	昭和59年3月21日	
324	とちの木6-10号	富谷市とちの木二丁目9-64		119.0	6.0	昭和59年3月21日	
		富谷市とちの木二丁目9-57		119.0	6.0	昭和59年3月21日	
325	とちの木6-11号	富谷市とちの木一丁目9-26		16.6	6.0	昭和59年3月21日	
		富谷市とちの木一丁目9-27		16.6	6.0	昭和59年3月21日	
326	とちの木6-12号	富谷市とちの木一丁目9-154		21.6	6.0	昭和59年3月21日	
		富谷市とちの木一丁目9-18		21.6	6.0	昭和59年3月21日	
327	とちの木4-1号	富谷市とちの木一丁目9-152		72.4	4.3	昭和59年3月21日	
		富谷市とちの木一丁目9-147		72.4	13.1	昭和59年3月21日	

一般道路

一般道路						ページ	14
路線 番号	路線名	起 終	点 点	総延長 実延長	最小路面幅員 最大路面幅員	認定年月日	備考
						供用開始年月日	
328	二ノ関4号	富谷市二ノ関内ノ目前9-2 富谷市二ノ関館下13		472.6	4.5	昭和59年3月21日	
				472.6	5.9	昭和59年3月21日	
329	明石玉抜	富谷市明石玉抜13-1 富谷市明石祭田81-11		893.1	3.5	平成6年3月31日	
				853.5	12.3	平成6年3月31日	
330	一ノ関川又山	富谷市一ノ関段ノ沢36-1 富谷市一ノ関川又山2-18		493.3	5.4	昭和59年3月21日	
				493.3	10.4	昭和59年3月21日	
331	明石台16-1号	富谷市東向陽台三丁目70-419 富谷市明石台一丁目24-16		483.2	16.1	昭和59年3月21日	
				483.2	21.4	昭和59年3月21日	
332	明石台9-1号	富谷市明石台一丁目8-9 富谷市明石台一丁目8-1		167.3	9.2	昭和59年3月21日	
				167.3	9.2	昭和59年3月21日	
333	ひより台16-1号	富谷市富谷西沢17-8 富谷市ひより台二丁目36-2		446.1	16.0	昭和59年6月25日	
				446.1	24.1	昭和59年6月25日	
334	ひより台12-1号	富谷市ひより台一丁目24-10 富谷市ひより台二丁目29-1		1,400.2	12.0	昭和59年6月25日	
				1,371.7	21.2	昭和59年6月25日	
335	ひより台12-2号	富谷市ひより台一丁目44-1 富谷市ひより台一丁目93-1		187.9	12.1	平成12年3月31日	
				187.9	20.6	平成12年3月31日	
336	ひより台9-1号	富谷市ひより台一丁目15-1 富谷市ひより台一丁目13-1		134.7	9.2	昭和59年6月25日	
				134.7	9.2	昭和59年6月25日	
337	ひより台9-2号	富谷市ひより台一丁目29-1 富谷市ひより台一丁目33-22		256.6	9.0	昭和59年6月25日	
				256.6	9.1	昭和59年6月25日	
338	ひより台6-1号	富谷市ひより台一丁目71 富谷市ひより台一丁目3-1		146.3	6.2	昭和59年6月25日	
				146.3	6.2	昭和59年6月25日	
339	ひより台6-2号	富谷市ひより台一丁目118 富谷市ひより台一丁目6-24		75.0	6.2	昭和59年6月25日	
				75.0	6.2	昭和59年6月25日	
340	ひより台6-3号	富谷市ひより台一丁目49 富谷市ひより台一丁目42-6		280.7	6.1	昭和59年6月25日	
				280.7	6.1	昭和59年6月25日	
341	ひより台6-4号	富谷市ひより台一丁目9-6 富谷市ひより台一丁目6-14		253.6	6.1	昭和59年6月25日	
				253.6	6.1	昭和59年6月25日	
342	ひより台6-5号	富谷市ひより台一丁目7-1 富谷市ひより台一丁目7-16		35.7	6.7	昭和59年6月25日	
				35.7	6.7	昭和59年6月25日	
343	ひより台6-6号	富谷市ひより台一丁目14-6 富谷市ひより台一丁目15-34		64.0	6.4	昭和59年6月25日	
				64.0	6.4	昭和59年6月25日	
344	ひより台6-7号	富谷市ひより台一丁目15-24 富谷市ひより台一丁目15-34		88.7	6.3	昭和59年6月25日	
				88.7	6.3	昭和59年6月25日	
345	ひより台6-8号	富谷市ひより台一丁目43-1 富谷市ひより台一丁目28-1		574.0	6.1	昭和59年6月25日	
				574.0	6.1	昭和59年6月25日	
346	ひより台6-9号	富谷市ひより台一丁目43-3 富谷市ひより台一丁目12-1		126.3	6.3	昭和59年6月25日	
				126.3	6.3	昭和59年6月25日	
347	ひより台6-10号	富谷市ひより台一丁目10-1 富谷市ひより台一丁目47-1		271.9	6.2	昭和59年6月25日	
				265.9	6.9	昭和59年6月25日	
348	ひより台6-11号	富谷市ひより台一丁目47-5 富谷市ひより台一丁目19-16		299.1	6.2	昭和59年6月25日	
				293.1	6.9	昭和59年6月25日	
349	仏所太子堂中	富谷市富谷仏所55-1 富谷市三ノ関太子堂中64-1		2,185.6	1.6	昭和59年12月8日	
				2,185.6	26.1	昭和59年12月25日	
350	明石石積	富谷市明石原川戸16 富谷市石積堂ヶ沢7-2		1,183.2	4.0	昭和59年12月24日	
				1,125.7	13.9	昭和60年1月9日	
351	根崎沢	富谷市富谷根崎沢1-1 富谷市富谷根崎沢106		1,089.2	2.7	昭和59年12月24日	
				1,089.2	6.1	昭和60年1月9日	
352	鷹乃杜4-14号	富谷市鷹乃杜三丁目29-489 富谷市鷹乃杜三丁目29-489		27.7	4.6	昭和59年12月24日	
				27.7	7.3	昭和60年1月9日	

一般道路

路線 番号	路線名	起 終	点 点	総延長 実延長	最小路面幅員 最大路面幅員	認定年月日	備考
						供用開始年月日	
353	二ノ関5号	富谷市三ノ関三枚橋45		440.5	4.2	昭和60年 3月20日	
		富谷市二ノ関大沢4-1		440.5	5.8	昭和60年 3月20日	
354	ひより台12-3号	富谷市ひより台二丁目2-6		336.9	12.0	昭和60年 9月24日	
		富谷市ひより台二丁目99		324.9	20.8	昭和60年 9月24日	
355	ひより台9-3号	富谷市ひより台二丁目4-1		422.3	9.0	昭和60年 9月24日	
		富谷市ひより台二丁目10-4		422.3	9.1	昭和60年 9月24日	
356	ひより台9-4号	富谷市ひより台二丁目41-1		548.4	9.1	昭和60年 9月24日	
		富谷市ひより台二丁目42-1		548.4	9.1	昭和60年 9月24日	
357	ひより台9-5号	富谷市ひより台二丁目58		58.0	9.3	昭和60年 9月24日	
		富谷市ひより台二丁目58		58.0	9.3	昭和60年 9月24日	
358	ひより台6-12号	富谷市ひより台一丁目20-18		266.3	6.2	昭和59年 6月25日	
		富谷市ひより台一丁目22-1		266.3	6.2	昭和59年 6月25日	
359	ひより台6-13号	富谷市ひより台一丁目19-9		299.3	6.2	昭和59年 6月25日	
		富谷市ひより台一丁目26-1		293.3	6.9	昭和59年 6月25日	
360	ひより台6-14号	富谷市ひより台一丁目26-17		262.5	6.2	昭和59年 6月25日	
		富谷市ひより台一丁目28-1		262.5	6.2	昭和59年 6月25日	
361	ひより台6-15号	富谷市ひより台一丁目23-5		48.1	6.6	昭和59年 6月25日	
		富谷市ひより台一丁目23-1		48.1	6.6	昭和59年 6月25日	
362	ひより台6-16号	富谷市ひより台一丁目31-1		236.5	6.2	昭和59年 6月25日	
		富谷市ひより台一丁目31-9		227.5	6.9	昭和59年 6月25日	
363	ひより台6-17号	富谷市ひより台一丁目35-1		224.4	6.1	昭和59年 6月25日	
		富谷市ひより台一丁目40-16		224.4	6.1	昭和59年 6月25日	
364	ひより台6-18号	富谷市ひより台一丁目29-1		294.8	6.1	昭和59年 6月25日	
		富谷市ひより台一丁目36-1		294.8	6.1	昭和59年 6月25日	
365	ひより台6-19号	富谷市ひより台一丁目36-16		257.5	6.2	昭和59年 6月25日	
		富谷市ひより台一丁目38-1		257.5	6.2	昭和59年 6月25日	
366	ひより台6-20号	富谷市ひより台一丁目38-16		272.3	6.2	昭和59年 6月25日	
		富谷市ひより台一丁目40-1		272.3	6.2	昭和59年 6月25日	
367	ひより台6-21号	富谷市ひより台一丁目34-8		320.2	6.1	昭和59年 6月25日	
		富谷市ひより台一丁目33-27		320.2	6.1	昭和59年 6月25日	
368	ひより台6-22号	富谷市ひより台二丁目69		147.0	6.0	昭和60年 9月24日	
		富谷市ひより台二丁目5-1		147.0	12.3	昭和60年 9月24日	
369	ひより台6-23号	富谷市ひより台二丁目5-14		215.0	6.2	昭和60年 9月24日	
		富谷市ひより台二丁目7-1		215.0	6.2	昭和60年 9月24日	
370	ひより台6-24号	富谷市ひより台二丁目16-1		369.9	6.1	昭和60年 9月24日	
		富谷市ひより台二丁目24-9		369.9	6.1	昭和60年 9月24日	
371	ひより台6-25号	富谷市ひより台二丁目74		126.3	6.3	昭和60年 9月24日	
		富谷市ひより台二丁目17-1		126.3	6.3	昭和60年 9月24日	
372	ひより台6-26号	富谷市ひより台二丁目17-12		126.4	6.3	昭和60年 9月24日	
		富谷市ひより台二丁目74		126.4	6.3	昭和60年 9月24日	
373	ひより台6-27号	富谷市ひより台一丁目10-1		220.0	6.2	昭和60年 9月24日	
		富谷市ひより台二丁目24-10		211.0	6.4	昭和60年 9月24日	
374	ひより台6-28号	富谷市ひより台二丁目40-2		111.6	6.3	昭和60年 9月24日	
		富谷市ひより台二丁目8-5		111.6	6.3	昭和60年 9月24日	
375	ひより台6-29号	富谷市ひより台二丁目21-7		227.7	6.2	昭和60年 9月24日	
		富谷市ひより台二丁目21-8		227.7	6.2	昭和60年 9月24日	
376	ひより台6-30号	富谷市ひより台二丁目3-5		83.6	6.3	昭和60年 9月24日	
		富谷市ひより台二丁目3-6		83.6	6.3	昭和60年 9月24日	
377	ひより台6-31号	富谷市ひより台二丁目12-2		247.1	6.1	昭和60年 9月24日	
		富谷市ひより台二丁目28-16		247.1	6.1	昭和60年 9月24日	

一般道路

一般道路						ページ	16
路線 番号	路線名	起 終	点 点	総延長 実延長	最小路面幅員 最大路面幅員	認定年月日	備考
						供用開始年月日	
378	ひより台6-32号	富谷市ひより台二丁目12-10		163.0	6.2	昭和60年9月24日	
		富谷市ひより台二丁目15-1		163.0	6.2	昭和60年9月24日	
379	ひより台6-33号	富谷市ひより台二丁目11-9		240.6	6.2	昭和60年9月24日	
		富谷市ひより台二丁目27-1		234.6	6.8	昭和60年9月24日	
380	ひより台6-34号	富谷市ひより台二丁目27-14		307.7	6.2	昭和60年9月24日	
		富谷市ひより台二丁目29-1		307.7	6.2	昭和60年9月24日	
381	ひより台6-35号	富谷市ひより台二丁目33-10		253.0	6.2	昭和60年9月24日	
		富谷市ひより台二丁目32-5		244.0	6.3	昭和60年9月24日	
382	ひより台6-36号	富谷市ひより台二丁目103		258.7	6.1	昭和60年9月24日	
		富谷市ひより台二丁目103		258.7	7.0	昭和60年9月24日	
383	ひより台4-1号	富谷市ひより台一丁目33-22		31.2	4.2	昭和59年6月25日	
		富谷市ひより台一丁目33-21		31.2	7.3	昭和59年6月25日	
384	ひより台4-2号	富谷市ひより台一丁目33-37		35.7	4.2	昭和59年6月25日	
		富谷市ひより台一丁目33-41		35.7	7.3	昭和59年6月25日	
385	鷹乃杜4-15号	富谷市鷹乃杜一丁目3-719		106.4	4.5	昭和61年3月24日	
		富谷市鷹乃杜一丁目11-8		106.4	6.2	昭和61年3月24日	
386	一ノ関清水沢	富谷市一ノ関カナエ田1-3		485.4	3.3	昭和61年3月24日	
		富谷市一ノ関高田42		485.4	5.9	昭和61年3月24日	
387	熊谷小野	富谷市富谷明坂45-1		842.9	15.8	昭和61年3月24日	
		富谷市日吉台二丁目38-1		842.9	17.0	昭和63年3月31日	
388	富ヶ丘明石	富谷市富谷大清水上34-1		3,023.4	15.9	昭和61年3月24日	
		富谷市明石二反目15-1		3,023.4	28.2	平成2年8月1日	
389	富谷中央公民館前	富谷市富谷西沢13-1		139.1	7.1	平成8年3月29日	
		富谷市富谷西沢13		139.1	9.7	平成8年9月39日	
390	石積大亀	富谷市石積荒屋敷1-6		2,376.1	8.9	平成5年3月30日	
		富谷市大亀滑理川一番16-2		2,376.1	12.9	平成8年3月1日	
391	西成田上八百刈	富谷市西成田上八百刈52-2		223.6	4.0	平成15年12月24日	
		富谷市西成田荒井向12-1		223.6	5.4	平成8年3月1日	
392	町中	富谷市富谷新町101		60.5	2.5	昭和63年12月28日	
		富谷市富谷新町101		60.5	2.5	昭和63年12月28日	
393	原前南	富谷市富谷原前南28		248.6	7.0	昭和63年12月28日	
		富谷市富谷原前南139		248.6	7.0	平成4年3月31日	
394	広表前	富谷市石積広表前3-17		182.0	7.0	平成1年3月31日	
		富谷市石積北沢田6		182.0	7.2	平成2年3月31日	
395	日吉台12-1号	富谷市日吉台一丁目1-4		1,081.3	11.8	平成1年3月31日	
		富谷市日吉台二丁目24-10		1,081.3	13.4	平成1年3月31日	
396	日吉台12-2号	富谷市日吉台一丁目14-7		525.3	11.9	平成1年3月31日	
		富谷市日吉台一丁目21-1		525.3	19.4	平成1年3月31日	
397	日吉台9-1号	富谷市日吉台一丁目34-4		68.4	9.3	平成3年3月28日	
		富谷市日吉台一丁目34-1		68.4	9.3	平成3年3月29日	
398	日吉台9-2号	富谷市日吉台二丁目16-1		192.9	9.1	平成3年3月28日	
		富谷市日吉台二丁目18-15		192.9	9.4	平成3年3月29日	
399	日吉台9-3号	富谷市日吉台二丁目34-1		314.8	9.0	平成3年3月28日	
		富谷市日吉台二丁目38-10		314.8	9.4	平成3年3月29日	
400	日吉台9-4号	富谷市日吉台三丁目9-10		131.0	9.0	平成3年3月28日	
		富谷市日吉台三丁目7-6		131.0	9.5	平成3年3月29日	
401	日吉台9-5号	富谷市日吉台三丁目8-6		477.5	9.0	平成3年3月28日	
		富谷市日吉台三丁目14-3		477.5	9.4	平成3年3月29日	
402	日吉台6-1号	富谷市日吉台一丁目22-2		62.8	6.4	平成3年3月28日	
		富谷市日吉台一丁目22-5		62.8	6.4	平成3年3月29日	

一般道路

一般道路						ページ	17
路線 番号	路線名	起 終	点 点	総延長 実延長	最小路面幅員 最大路面幅員	認定年月日	備考
						供用開始年月日	
403	日吉台6-2号	富谷市日吉台一丁目20-1		293.6	6.0	平成 3年 3月 28日	
		富谷市日吉台一丁目16-9		293.6	6.0	平成 3年 3月 29日	
404	日吉台6-3号	富谷市日吉台一丁目20-15		202.5	6.2	平成 3年 3月 28日	
		富谷市日吉台一丁目17-9		202.5	6.2	平成 3年 3月 29日	
405	日吉台6-4号	富谷市日吉台一丁目19-14		92.6	6.4	平成 3年 3月 28日	
		富谷市日吉台一丁目19-8		92.6	6.4	平成 3年 3月 29日	
406	日吉台6-5号	富谷市日吉台一丁目15-1		135.2	6.2	平成 3年 3月 28日	
		富谷市日吉台一丁目16-10		135.2	6.2	平成 3年 3月 29日	
407	日吉台6-6号	富谷市日吉台一丁目14-1		34.0	6.7	平成 3年 3月 28日	
		富谷市日吉台一丁目14-14		34.0	6.7	平成 3年 3月 29日	
408	日吉台6-7号	富谷市日吉台一丁目27-14		224.7	6.1	平成 3年 3月 28日	
		富谷市日吉台一丁目25-1		224.7	6.1	平成 3年 3月 29日	
409	日吉台6-8号	富谷市日吉台一丁目29-1		274.0	6.1	平成 3年 3月 28日	
		富谷市日吉台一丁目25-9		274.0	6.1	平成 3年 3月 29日	
410	日吉台6-9号	富谷市日吉台一丁目27-7		191.6	6.2	平成 3年 3月 28日	
		富谷市日吉台一丁目26-1		191.6	6.2	平成 3年 3月 29日	
411	日吉台6-10号	富谷市日吉台一丁目28-4		155.5	6.2	平成 3年 3月 28日	
		富谷市日吉台一丁目25-1		155.5	6.2	平成 3年 3月 29日	
412	日吉台6-11号	富谷市日吉台一丁目27-8		376.6	6.0	平成 3年 3月 28日	
		富谷市日吉台一丁目36		376.6	6.1	平成 3年 3月 29日	
413	日吉台6-12号	富谷市日吉台一丁目33-1		208.0	6.2	平成 3年 3月 28日	
		富谷市日吉台一丁目32-9		208.0	6.2	平成 3年 3月 29日	
414	日吉台6-13号	富谷市日吉台一丁目34-14		302.3	6.2	平成 3年 3月 28日	
		富谷市日吉台一丁目31-1		296.3	6.4	平成 3年 3月 29日	
415	日吉台6-14号	富谷市日吉台一丁目7-1		34.0	6.7	平成 3年 3月 28日	
		富谷市日吉台一丁目7-18		34.0	6.7	平成 3年 3月 29日	
416	日吉台6-15号	富谷市日吉台一丁目6-1		78.0	6.3	平成 3年 3月 28日	
		富谷市日吉台一丁目5-16		78.0	6.3	平成 3年 3月 29日	
417	日吉台6-16号	富谷市日吉台一丁目1-1		34.0	6.8	平成 3年 3月 28日	
		富谷市日吉台一丁目1-9		34.0	6.8	平成 3年 3月 29日	
418	日吉台6-17号	富谷市日吉台一丁目12-10		729.9	6.1	平成 3年 3月 28日	
		富谷市日吉台一丁目5-8		723.9	6.3	平成 3年 3月 29日	
419	日吉台6-18号	富谷市日吉台一丁目8-1		579.2	6.1	平成 3年 3月 28日	
		富谷市日吉台一丁目16-9		579.2	6.1	平成 3年 3月 29日	
420	日吉台6-19号	富谷市日吉台一丁目3-7		435.5	6.1	平成 3年 3月 28日	
		富谷市日吉台一丁目10-1		423.5	6.2	平成 3年 3月 29日	
421	日吉台6-20号	富谷市日吉台二丁目2-10		34.0	6.7	平成 3年 3月 28日	
		富谷市日吉台二丁目2-9		34.0	6.7	平成 3年 3月 29日	
422	日吉台6-21号	富谷市日吉台二丁目3-10		193.4	6.1	平成 3年 3月 28日	
		富谷市日吉台二丁目21-1		193.4	6.1	平成 3年 3月 29日	
423	日吉台6-22号	富谷市日吉台二丁目4-10		74.0	6.3	平成 3年 3月 28日	
		富谷市日吉台二丁目8-7		74.0	6.3	平成 3年 3月 29日	
424	日吉台6-23号	富谷市日吉台二丁目5-7		123.0	6.2	平成 3年 3月 28日	
		富谷市日吉台二丁目14-6		123.0	6.2	平成 3年 3月 29日	
425	日吉台6-24号	富谷市日吉台二丁目14-1		459.4	6.2	平成 3年 3月 28日	
		富谷市日吉台二丁目9-10		447.4	6.2	平成 3年 3月 29日	
426	日吉台6-25号	富谷市日吉台二丁目14-11		503.3	6.1	平成 3年 3月 28日	
		富谷市日吉台二丁目19-12		491.3	6.3	平成 3年 3月 29日	
427	日吉台6-26号	富谷市日吉台二丁目18-15		261.7	6.1	平成 3年 3月 28日	
		富谷市日吉台二丁目19-14		255.7	6.3	平成 3年 3月 29日	

一般道路

一般道路						ページ	18
路線 番号	路線名	起 終	点 点	総延長 実延長	最小路面幅員 最大路面幅員	認定年月日	備考
						供用開始年月日	
428	日吉台6-27号	富谷市日吉台二丁目17-20		187.2	6.2	平成3年3月28日	
		富谷市日吉台二丁目15-11		187.2	6.2	平成3年3月29日	
429	日吉台6-28号	富谷市日吉台二丁目25-13		397.4	6.1	平成3年3月28日	
		富谷市日吉台二丁目21-15		391.4	6.3	平成3年3月29日	
430	日吉台6-29号	富谷市日吉台二丁目24-1		176.3	6.2	平成3年3月28日	
		富谷市日吉台二丁目23-8		176.3	6.2	平成3年3月29日	
431	日吉台6-30号	富谷市日吉台二丁目25-19		344.3	6.1	平成3年3月28日	
		富谷市日吉台二丁目26-12		344.3	6.1	平成3年3月29日	
432	日吉台6-31号	富谷市日吉台二丁目28-19		341.2	6.0	平成3年3月28日	
		富谷市日吉台二丁目31-6		341.2	6.1	平成3年3月29日	
433	日吉台6-32号	富谷市日吉台二丁目29-19		276.5	6.1	平成3年3月28日	
		富谷市日吉台二丁目30-6		276.5	6.1	平成3年3月29日	
434	日吉台6-33号	富谷市日吉台二丁目32-1		79.6	6.4	平成3年3月28日	
		富谷市日吉台二丁目32-4		79.6	6.4	平成3年3月29日	
435	日吉台6-34号	富谷市日吉台二丁目16-1		274.0	6.1	平成3年3月28日	
		富谷市日吉台二丁目24-10		268.0	6.9	平成3年3月29日	
436	日吉台6-35号	富谷市日吉台二丁目34-8		25.0	7.0	平成3年3月28日	
		富谷市日吉台二丁目34-8		25.0	7.0	平成3年3月29日	
437	日吉台6-36号	富谷市日吉台二丁目34-1		338.1	6.1	平成3年3月28日	
		富谷市日吉台二丁目38-10		338.1	6.1	平成3年3月29日	
438	日吉台6-37号	富谷市日吉台二丁目35-1		146.8	6.1	平成3年3月28日	
		富谷市日吉台二丁目37-9		146.8	6.1	平成3年3月29日	
439	日吉台6-38号	富谷市日吉台二丁目35-18		132.5	6.2	平成3年3月28日	
		富谷市日吉台二丁目35-11		132.5	6.2	平成3年3月29日	
440	日吉台6-39号	富谷市日吉台二丁目36-15		96.5	6.3	平成3年3月28日	
		富谷市日吉台二丁目36-9		96.5	6.3	平成3年3月29日	
441	日吉台6-40号	富谷市日吉台二丁目31-1		442.8	6.1	平成3年3月28日	
		富谷市日吉台二丁目2-1		436.8	6.3	平成3年3月29日	
442	日吉台6-41号	富谷市日吉台三丁目2-6		246.1	6.1	平成3年3月28日	
		富谷市日吉台三丁目3-1		246.1	6.1	平成3年3月29日	
443	日吉台6-42号	富谷市日吉台三丁目3-9		34.0	6.8	平成3年3月28日	
		富谷市日吉台三丁目3-8		34.0	6.8	平成3年3月29日	
444	日吉台6-43号	富谷市日吉台三丁目5-11		34.0	6.7	平成3年3月28日	
		富谷市日吉台三丁目5-10		34.0	6.7	平成3年3月29日	
445	日吉台6-44号	富谷市日吉台三丁目7-1		97.0	6.3	平成3年3月28日	
		富谷市日吉台三丁目5-19		97.0	6.3	平成3年3月29日	
446	日吉台6-45号	富谷市日吉台三丁目7-1		159.0	6.2	平成3年3月28日	
		富谷市日吉台三丁目7-8		159.0	6.2	平成3年3月29日	
447	日吉台6-46号	富谷市日吉台三丁目9-10		154.0	6.2	平成3年3月28日	
		富谷市日吉台三丁目9-1		154.0	6.2	平成3年3月29日	
448	日吉台6-47号	富谷市日吉台三丁目11-22		199.0	6.1	平成3年3月28日	
		富谷市日吉台三丁目14-9		199.0	6.1	平成3年3月29日	
449	日吉台6-48号	富谷市日吉台三丁目10-6		34.0	6.6	平成3年3月28日	
		富谷市日吉台三丁目10-7		34.0	6.6	平成3年3月29日	
450	日吉台6-49号	富谷市日吉台三丁目12-19		159.0	6.2	平成3年3月28日	
		富谷市日吉台三丁目12-11		159.0	6.2	平成3年3月29日	
451	日吉台6-50号	富谷市日吉台三丁目13-17		510.0	6.1	平成3年3月28日	
		富谷市日吉台三丁目5-1		504.0	6.7	昭和57年11月15日	
452	日吉台6-51号	富谷市日吉台三丁目14-1		34.0	6.7	平成3年3月28日	
		富谷市日吉台三丁目14-16		34.0	6.7	平成3年3月29日	

一般道路

路線 番号	路線名	起 終	点 点	総延長 実延長	最小路面幅員 最大路面幅員	認定年月日	備考
						供用開始年月日	
453	日吉台6-52号	富谷市日吉台三丁目16-10		274.0	6.2	平成 3年 3月 28日	
		富谷市日吉台三丁目16-1		274.0	6.2	平成 3年 3月 29日	
454	下八幡	富谷市大童下八幡31-2		103.0	4.0	平成 3年 3月 28日	
		富谷市大童上八幡32-1		103.0	4.0	平成 3年 3月 29日	
455	白鳥郷田	富谷市西成田白鳥132-2		346.9	5.1	平成 3年 3月 28日	
		富谷市西成田上八百刈19-4		346.9	10.7	平成 3年 3月 29日	
456	法円寺	富谷市西成田前長柴一番14-1		122.4	5.3	平成 3年 3月 28日	
		富谷市西成田前長柴一番1		122.4	7.8	平成 3年 3月 29日	
457	熊谷明坂	富谷市富谷明坂28-4		32.4	7.1	平成 3年 3月 28日	
		富谷市富谷明坂30-1		32.4	7.1	平成 3年 3月 29日	
459	常春5-3号	富谷市富谷仏所124-58		40.9	4.4	平成 3年 7月 2日	
		富谷市富谷仏所124-4		40.9	4.7	平成 3年 7月 2日	
460	宮沢根白石	富谷市明石台八丁目87-119		2,648.0	24.9	平成21年 7月 1日	
		富谷市上桜木一丁目107		2,648.0	30.1	平成21年 7月 1日	
461	明石台9-2号	富谷市明石台一丁目31-8		931.6	9.0	平成 4年 3月 27日	
		富谷市明石台一丁目10-14		915.6	9.2	平成 4年 3月 31日	
462	明石台9-3号	富谷市明石台二丁目9-2		310.4	8.9	平成 4年 3月 27日	
		富谷市明石台二丁目38		310.4	8.9	平成 4年 3月 31日	
463	明石台9-4号	富谷市明石台二丁目17-7		228.9	9.1	平成 4年 3月 20日	
		富谷市明石台二丁目8-15		228.9	9.1	平成 4年 3月 31日	
464	明石台6-1号	富谷市明石台一丁目8-9		117.3	6.3	平成 4年 3月 27日	
		富谷市明石台一丁目8-1		117.3	6.3	平成 4年 3月 31日	
465	明石台6-2号	富谷市明石台一丁目6-1		276.3	6.2	平成 4年 3月 27日	
		富谷市明石台一丁目2-1		276.3	6.2	平成 4年 3月 31日	
466	明石台6-3号	富谷市明石台一丁目5-10		90.0	6.3	平成 4年 3月 27日	
		富谷市明石台一丁目5-6		90.0	6.3	平成 4年 3月 31日	
467	明石台6-4号	富谷市明石台一丁目11-1		196.5	6.1	平成 4年 3月 27日	
		富谷市明石台一丁目11-4		196.5	6.1	平成 4年 3月 31日	
468	明石台6-5号	富谷市明石台一丁目11-1		133.6	6.3	平成 4年 3月 27日	
		富谷市明石台一丁目11-4		133.6	6.3	平成 4年 3月 31日	
469	明石台6-6号	富谷市明石台一丁目16		430.2	6.0	平成 4年 3月 27日	
		富谷市明石台一丁目25-16		430.2	6.1	平成 4年 3月 31日	
470	明石台6-7号	富谷市明石台一丁目16		49.0	6.5	平成 4年 3月 27日	
		富谷市明石台一丁目16		49.0	6.5	平成 4年 3月 31日	
471	明石台6-8号	富谷市明石台一丁目20-15		98.4	6.3	平成 4年 3月 27日	
		富谷市明石台一丁目20-10		98.4	6.3	平成 4年 3月 31日	
472	明石台6-9号	富谷市明石台一丁目20-9		139.6	6.2	平成 4年 3月 27日	
		富谷市明石台一丁目20-1		139.6	6.2	平成 4年 3月 31日	
473	明石台6-10号	富谷市明石台一丁目21-8		145.7	6.2	平成 4年 3月 27日	
		富谷市明石台一丁目21-1		145.7	6.2	平成 4年 3月 31日	
474	明石台6-11号	富谷市明石台一丁目22-8		141.8	6.2	平成 4年 3月 27日	
		富谷市明石台一丁目22-1		141.8	6.2	平成 4年 3月 31日	
475	明石台6-12号	富谷市明石台一丁目25-8		138.2	6.2	平成 4年 3月 27日	
		富谷市明石台一丁目25-1		138.2	6.2	平成 4年 3月 31日	
476	明石台6-13号	富谷市明石台一丁目30-2		124.5	6.3	平成 4年 3月 27日	
		富谷市明石台一丁目28-2		124.5	6.3	平成 4年 3月 31日	
477	明石台6-14号	富谷市明石台一丁目28-1		118.9	6.2	平成 4年 3月 27日	
		富谷市明石台一丁目30-9		118.9	6.2	平成 4年 3月 31日	
478	明石台6-15号	富谷市明石台一丁目39-7		30.0	6.8	平成 4年 3月 27日	
		富谷市明石台一丁目34-27		30.0	6.8	平成 4年 3月 31日	

一般道路

一般道路						ページ	20
路線 番号	路線名	起 終	点 点	総延長 実延長	最小路面幅員 最大路面幅員	認定年月日	備考
						供用開始年月日	
479	明石台6-16号	富谷市明石台一丁目37-13		371.4	6.0	平成4年3月27日	
		富谷市明石台一丁目37-12		371.4	6.2	平成4年3月31日	
480	明石台6-17号	富谷市明石台一丁目34-1		70.0	6.4	平成4年3月27日	
		富谷市明石台一丁目34-25		70.0	6.4	平成4年3月31日	
481	明石台6-18号	富谷市明石台一丁目34-1		188.6	6.2	平成4年3月27日	
		富谷市明石台一丁目34-25		188.6	6.2	平成4年3月31日	
482	明石台6-19号	富谷市明石台二丁目37		610.4	6.1	平成4年3月27日	
		富谷市明石台二丁目14-15		610.4	6.2	平成4年3月31日	
483	明石台6-20号	富谷市明石台二丁目14-9		198.5	6.1	平成4年3月27日	
		富谷市明石台二丁目20-8		198.5	6.1	平成4年3月31日	
484	明石台6-21号	富谷市明石台二丁目15-16		142.1	6.2	平成4年3月27日	
		富谷市明石台二丁目15-9		142.1	6.2	平成4年3月31日	
485	明石台6-22号	富谷市明石台二丁目16-16		142.1	6.2	平成4年3月27日	
		富谷市明石台二丁目16-9		142.1	6.2	平成4年3月31日	
486	明石台6-23号	富谷市明石台二丁目18-17		142.0	6.2	平成4年3月27日	
		富谷市明石台二丁目18-9		142.0	6.2	平成4年3月31日	
487	明石台6-24号	富谷市明石台二丁目19-16		142.1	6.2	平成4年3月27日	
		富谷市明石台二丁目19-9		142.1	6.2	平成4年3月31日	
488	明石台6-25号	富谷市明石台二丁目20-16		142.1	6.2	平成4年3月27日	
		富谷市明石台二丁目20-9		142.1	6.2	平成4年3月31日	
489	明石台6-26号	富谷市明石台二丁目8-7		291.0	6.1	平成4年3月27日	
		富谷市明石台二丁目4-1		291.0	6.1	平成4年3月31日	
490	明石台6-27号	富谷市明石台二丁目5-7		120.0	6.2	平成4年3月27日	
		富谷市明石台二丁目5-1		120.0	6.2	平成4年3月31日	
491	明石台6-28号	富谷市明石台二丁目6-8		140.0	6.2	平成4年3月27日	
		富谷市明石台二丁目6-1		140.0	6.2	平成4年3月31日	
492	明石台6-29号	富谷市明石台二丁目7-9		156.9	6.2	平成4年3月27日	
		富谷市明石台二丁目7-1		156.9	6.2	平成4年3月31日	
493	明石台6-30号	富谷市明石台二丁目9-1		185.1	6.2	平成4年3月27日	
		富谷市明石台二丁目38		185.1	6.2	平成4年3月31日	
494	明石台6-31号	富谷市明石台二丁目10-1		59.5	6.4	平成4年3月27日	
		富谷市明石台二丁目10-11		59.5	6.4	平成4年3月31日	
495	明石台6-32号	富谷市明石台二丁目40		193.6	6.1	平成4年3月27日	
		富谷市明石台二丁目40		193.6	6.1	平成4年3月31日	
496	明石台6-33号	富谷市明石台二丁目12-1		31.6	6.8	平成4年3月27日	
		富谷市明石台二丁目12-14		31.6	6.8	平成5年3月30日	
497	太子堂6-20号	富谷市太子堂一丁目163-71		67.3	6.0	平成4年3月27日	
		富谷市太子堂一丁目163-74		67.3	6.0	平成4年3月31日	
498	川又山9-1号	富谷市一ノ関川又山2-44		285.1	9.0	平成4年7月1日	
		富谷市一ノ関川又山2-163		285.1	14.9	平成4年7月1日	
499	川又山6-1号	富谷市一ノ関川又山2-43		174.2	6.1	平成4年7月1日	
		富谷市一ノ関川又山2-48		174.2	8.0	平成4年7月1日	
500	川又山6-2号	富谷市一ノ関川又山2-70		259.3	6.1	平成4年7月1日	
		富谷市一ノ関川又山2-147		259.3	6.1	平成4年7月1日	
501	川又山6-3号	富谷市一ノ関川又山2-127		378.9	6.1	平成4年7月1日	
		富谷市一ノ関川又山2-106		372.9	6.9	平成4年7月1日	
502	川又山6-4号	富谷市一ノ関川又山2-165		275.6	6.1	平成4年7月1日	
		富谷市一ノ関川又山2-113		275.6	6.1	平成4年7月1日	
503	川又山6-5号	富谷市一ノ関川又山2-156		66.0	6.8	平成4年7月1日	
		富谷市一ノ関川又山2-136		60.0	6.8	平成4年7月1日	

一般道路

路線 番号	路線名	起 終	点 点	総延長 実延長	最小路面幅員 最大路面幅員	認定年月日	備考
						供用開始年月日	
504	川又山6-6号	富谷市一ノ関川又山2-71		174.6	6.6	平成4年7月1日	
		富谷市一ノ関川又山2-182		174.6	6.6	平成4年7月1日	
505	滑理川	富谷市大亀佐野二番46-2		171.3	3.3	平成5年3月30日	
		富谷市大亀滑理川二番8-1		171.3	7.2	平成5年3月30日	
506	鶴巻	富谷市今泉新上中田44-1		487.2	7.5	平成5年6月30日	
		富谷市今泉新鶴巻2-1		487.2	13.4	平成5年6月30日	
507	二・三ノ関	富谷市三ノ関三枚橋2-1		1,988.3	10.2	平成5年6月30日	
		富谷市二ノ関新内の目前53		1,988.3	13.0	平成17年12月16日	
508	七北田西成田	富谷市明石台三丁目9-5		2,949.6	23.0	平成6年1月14日	
		富谷市穀田花ノ沢38-24		2,922.6	33.7	平成18年12月25日	
509	富ヶ丘6-53号	富谷市富ヶ丘一丁目27-1		284.5	6.1	平成6年3月31日	
		富谷市富ヶ丘一丁目3-748		284.5	6.1	平成6年3月31日	
510	富ヶ丘6-54号	富谷市富ヶ丘一丁目3-733		231.1	6.2	平成6年3月31日	
		富谷市富ヶ丘一丁目3-517		231.1	6.2	平成6年3月31日	
511	富ヶ丘6-55号	富谷市富ヶ丘四丁目67-7		256.1	6.2	平成6年3月31日	
		富谷市富ヶ丘四丁目120-11		256.1	6.2	平成6年3月31日	
512	富ヶ丘6-56号	富谷市富ヶ丘四丁目38-5		122.1	6.2	平成6年3月31日	
		富谷市富ヶ丘四丁目38-17		122.1	6.2	平成6年3月31日	
513	富ヶ丘6-57号	富谷市富ヶ丘四丁目54-7		43.3	6.6	平成6年3月31日	
		富谷市富ヶ丘四丁目38-8		43.3	6.6	平成6年3月31日	
514	富ヶ丘6-58号	富谷市富ヶ丘四丁目38-28		13.0	6.5	平成6年3月31日	
		富谷市富ヶ丘四丁目38-25		13.0	6.5	平成6年3月31日	
515	成田西部	富谷市成田九丁目7-5		1,710.0	12.0	平成6年3月31日	
		富谷市成田九丁目2-2		1,710.0	25.7	平成6年3月31日	
516	成田環状2号	富谷市成田九丁目5-3		1,757.2	13.9	平成6年3月31日	
		富谷市成田九丁目25-7		1,730.2	19.2	平成6年3月31日	
517	成田環状1号	富谷市成田三丁目9-5		2,002.9	15.8	平成7年3月31日	
		富谷市成田二丁目5-5		1,941.7	19.1	平成7年4月26日	
518	成田中環状	富谷市成田三丁目10-1		1,460.8	13.9	平成7年3月31日	
		富谷市成田七丁目14-3		1,443.6	19.6	平成7年4月26日	
519	成田9-1号	富谷市成田四丁目19-3		554.5	9.0	平成7年3月31日	
		富谷市成田七丁目16-7		554.5	9.2	平成7年4月26日	
520	成田9-6号	富谷市成田八丁目2-1		450.6	9.0	平成7年3月31日	
		富谷市成田八丁目3-3		450.6	9.1	平成7年4月26日	
521	成田6-1号	富谷市成田四丁目18-1		234.5	6.1	平成7年3月31日	
		富谷市成田四丁目27-1		234.5	6.1	平成7年4月26日	
522	成田6-2号	富谷市成田四丁目20-12		128.9	6.2	平成7年3月31日	
		富谷市成田四丁目20-6		128.9	6.2	平成7年4月26日	
523	成田6-3号	富谷市成田四丁目25-1		419.4	6.1	平成7年3月31日	
		富谷市成田四丁目25-10		419.4	6.1	平成7年4月26日	
524	成田6-4号	富谷市成田四丁目23-16		124.9	6.2	平成7年3月31日	
		富谷市成田四丁目23-9		124.9	6.2	平成7年4月26日	
525	成田6-5号	富谷市成田四丁目24-36		131.2	6.2	平成7年3月31日	
		富谷市成田四丁目24-23		131.2	6.2	平成7年4月26日	
526	成田6-6号	富谷市成田四丁目25-18		145.3	6.2	平成7年3月31日	
		富谷市成田四丁目25-11		145.3	6.2	平成7年4月26日	
527	成田6-26号	富谷市成田四丁目1-1		305.4	6.1	平成7年3月31日	
		富谷市成田四丁目17-1		305.4	6.1	平成7年4月26日	
528	成田6-27号	富谷市成田四丁目3-16		127.9	6.2	平成7年3月31日	
		富谷市成田四丁目3-9		127.9	6.2	平成7年4月26日	

一般道路

路線 番号	路線名	起 終	点 点	総延長 実延長	最小路面幅員 最大路面幅員	認定年月日	備考
						供用開始年月日	
529	成田6-28号	富谷市成田四丁目17-6		359.1	6.1	平成7年3月31日	
		富谷市成田四丁目10-8		359.1	6.1	平成7年4月26日	
530	成田6-29号	富谷市成田四丁目14-4		71.8	6.4	平成7年3月31日	
		富谷市成田四丁目14-1		71.8	6.4	平成7年4月26日	
531	成田6-30号	富谷市成田四丁目13-5		81.4	6.3	平成7年3月31日	
		富谷市成田四丁目13-1		81.4	6.3	平成7年4月26日	
532	成田6-31号	富谷市成田四丁目12-5		90.9	6.3	平成7年3月31日	
		富谷市成田四丁目12-1		90.9	6.3	平成7年4月26日	
533	成田6-32号	富谷市成田四丁目8-1		358.0	6.1	平成7年3月31日	
		富谷市成田四丁目8-7		358.0	6.1	平成7年4月26日	
534	成田6-33号	富谷市成田四丁目6-9		72.8	6.4	平成7年3月31日	
		富谷市成田四丁目6-6		72.8	6.4	平成7年4月26日	
535	成田6-34号	富谷市成田四丁目7-11		83.2	6.3	平成7年3月31日	
		富谷市成田四丁目7-7		83.2	6.3	平成7年4月26日	
536	成田6-35号	富谷市成田四丁目8-13		95.9	6.3	平成7年3月31日	
		富谷市成田四丁目8-8		95.9	6.3	平成7年4月26日	
537	湯船沢	富谷市富谷湯船沢1-3		259.9	4.0	平成7年3月22日	
		富谷市富谷湯船沢51-7		259.9	10.2	平成7年3月22日	
538	明石台25-1号	富谷市明石台六丁目1-31		239.2	25.0	平成7年10月2日	
		富谷市明石台六丁目2-3		239.2	30.8	平成7年10月2日	
539	明石台12-2号	富谷市明石台三丁目26-1		298.9	12.0	平成7年10月2日	
		富谷市明石台三丁目20-8		298.9	12.1	平成7年10月2日	
540	明石台12-3号	富谷市明石台五丁目35-10		710.8	12.0	平成7年10月2日	
		富谷市明石台五丁目15-2		710.8	12.1	平成7年10月2日	
541	明石台9-5号	富谷市明石台三丁目6-5		468.1	9.1	平成7年10月2日	
		富谷市明石台三丁目20-1		468.1	9.1	平成7年10月2日	
542	明石台9-6号	富谷市明石台五丁目35-17		393.7	9.1	平成7年10月2日	
		富谷市明石台五丁目22-8		393.7	9.1	平成7年10月2日	
543	明石台6-34号	富谷市明石台三丁目6-6		652.5	6.0	平成7年10月2日	
		富谷市明石台三丁目15-13		652.5	6.1	平成7年10月2日	
544	明石台6-35号	富谷市明石台三丁目8-1		146.5	6.2	平成7年10月2日	
		富谷市明石台三丁目7-10		146.5	6.2	平成7年10月2日	
545	明石台6-36号	富谷市明石台三丁目7-1		146.5	6.1	平成7年10月2日	
		富谷市明石台三丁目5-11		146.5	6.1	平成7年10月2日	
546	明石台6-37号	富谷市明石台三丁目4-11		191.0	6.2	平成7年10月2日	
		富谷市明石台三丁目14-1		191.0	6.2	平成7年10月2日	
547	明石台6-38号	富谷市明石台三丁目3-11		322.0	6.1	平成7年10月2日	
		富谷市明石台三丁目16-1		322.0	6.1	平成7年10月2日	
548	明石台6-39号	富谷市明石台三丁目17-11		35.5	6.7	平成7年10月2日	
		富谷市明石台三丁目3-20		35.5	6.7	平成7年10月2日	
549	明石台6-40号	富谷市明石台三丁目15-1		142.6	6.3	平成7年10月2日	
		富谷市明石台三丁目16-6		142.6	6.3	平成7年10月2日	
550	明石台6-41号	富谷市明石台三丁目10-7		31.6	6.8	平成7年10月2日	
		富谷市明石台三丁目9-1		31.6	6.8	平成7年10月2日	
551	明石台6-42号	富谷市明石台三丁目11-7		106.0	6.2	平成7年10月2日	
		富谷市明石台三丁目10-1		106.0	6.2	平成7年10月2日	
552	明石台6-43号	富谷市明石台三丁目13-7		73.5	6.3	平成7年10月2日	
		富谷市明石台三丁目11-9		73.5	6.3	平成7年10月2日	
553	明石台6-44号	富谷市明石台三丁目20-1		376.8	6.0	平成7年10月2日	
		富谷市明石台三丁目9-4		376.8	6.1	平成7年10月2日	

一般道路

路線 番号	路線名	起 終	点 点	総延長 実延長	最小路面幅員 最大路面幅員	認定年月日	備考
						供用開始年月日	
554	明石台6-45号	富谷市明石台三丁目12-1		93.1	6.3	平成7年10月2日	
		富谷市明石台三丁目13-8		93.1	6.3	平成7年10月2日	
555	明石台6-46号	富谷市明石台五丁目35-1		582.6	6.0	平成7年10月2日	
		富谷市明石台五丁目6-5		582.6	6.2	平成7年10月2日	
556	明石台6-47号	富谷市明石台五丁目31-1		140.0	6.2	平成7年10月2日	
		富谷市明石台五丁目30-8		140.0	6.2	平成7年10月2日	
557	明石台6-48号	富谷市明石台五丁目32-1		140.0	6.2	平成7年10月2日	
		富谷市明石台五丁目31-9		140.0	6.2	平成7年10月2日	
558	明石台6-49号	富谷市明石台五丁目30-7		102.8	6.2	平成7年10月2日	
		富谷市明石台五丁目33-7		102.8	6.2	平成7年10月2日	
559	明石台6-50号	富谷市明石台五丁目3-16		103.5	6.2	平成7年10月2日	
		富谷市明石台五丁目33-1		103.5	6.2	平成7年10月2日	
560	明石台6-51号	富谷市明石台五丁目4-9		145.3	6.2	平成7年10月2日	
		富谷市明石台五丁目3-1		145.3	6.2	平成7年10月2日	
561	明石台6-52号	富谷市明石台五丁目5-9		143.2	6.2	平成7年10月2日	
		富谷市明石台五丁目4-1		143.2	6.2	平成7年10月2日	
562	明石台6-53号	富谷市明石台五丁目33-12		172.8	6.1	平成7年10月2日	
		富谷市明石台五丁目6-6		172.8	6.1	平成7年10月2日	
563	明石台6-54号	富谷市明石台五丁目7-1		506.8	6.0	平成7年10月2日	
		富谷市明石台五丁目11-8		506.8	6.1	平成7年10月2日	
564	明石台6-55号	富谷市明石台五丁目8-8		112.1	6.3	平成7年10月2日	
		富谷市明石台五丁目9-5		112.1	6.3	平成7年10月2日	
565	明石台6-56号	富谷市明石台五丁目10-1		174.1	6.2	平成7年10月2日	
		富谷市明石台五丁目12-8		174.1	6.2	平成7年10月2日	
566	明石台6-57号	富谷市明石台五丁目13-7		124.9	6.2	平成7年10月2日	
		富谷市明石台五丁目12-1		124.9	6.2	平成7年10月2日	
567	明石台6-58号	富谷市明石台五丁目11-1		66.0	6.4	平成7年10月2日	
		富谷市明石台五丁目12-14		66.0	6.4	平成7年10月2日	
568	明石台6-59号	富谷市明石台五丁目29-10		29.0	6.9	平成7年10月2日	
		富谷市明石台五丁目28-4		29.0	6.9	平成7年10月2日	
569	明石台6-60号	富谷市明石台五丁目27-9		428.0	6.0	平成7年10月2日	
		富谷市明石台五丁目22-9		428.0	6.1	平成7年10月2日	
570	明石台6-61号	富谷市明石台五丁目26-9		138.5	6.2	平成7年10月2日	
		富谷市明石台五丁目27-1		138.5	6.2	平成7年10月2日	
571	明石台6-62号	富谷市明石台五丁目24-9		138.5	6.2	平成7年10月2日	
		富谷市明石台五丁目26-1		138.5	6.2	平成7年10月2日	
572	明石台6-63号	富谷市明石台五丁目23-9		138.5	6.2	平成7年10月2日	
		富谷市明石台五丁目24-1		138.5	6.2	平成7年10月2日	
573	明石台6-64号	富谷市明石台五丁目20-14		522.9	6.1	平成7年10月2日	
		富谷市明石台五丁目15-1		522.9	6.2	平成7年10月2日	
574	明石台6-65号	富谷市明石台五丁目18-1		134.8	6.2	平成7年10月2日	
		富谷市明石台五丁目17-8		134.8	6.2	平成7年10月2日	
575	明石台6-66号	富谷市明石台五丁目19-1		150.7	6.2	平成7年10月2日	
		富谷市明石台五丁目18-9		150.7	6.2	平成7年10月2日	
576	明石台6-67号	富谷市明石台五丁目20-1		161.8	6.2	平成7年10月2日	
		富谷市明石台五丁目19-10		161.8	6.2	平成7年10月2日	
577	明石台9-7号	富谷市明石台三丁目22-5		294.8	9.1	平成11年2月1日	
		富谷市明石台四丁目5-3		294.8	9.1	平成17年2月2日	
578	明石台9-8号	富谷市明石台五丁目42-4		153.2	9.2	平成11年2月1日	
		富谷市明石台五丁目40-14		153.2	9.2	平成11年2月1日	

一般道路

路線 番号	路線名	起 終	点 点	総延長 実延長	最小路面幅員 最大路面幅員	認定年月日	備考
						供用開始年月日	
579	明石台6-68号	富谷市明石台三丁目21-6		148.9	6.2	平成7年10月2日	
		富谷市明石台四丁目2-7		148.9	6.2	平成11年2月1日	
580	明石台6-69号	富谷市明石台三丁目22-6		967.0	6.0	平成11年2月1日	
		富谷市明石台三丁目30-1		967.0	6.1	平成7年10月2日	
581	明石台6-70号	富谷市明石台三丁目26-4		29.1	6.9	平成7年10月2日	
		富谷市明石台三丁目22-10		29.1	6.9	平成7年10月2日	
582	明石台6-71号	富谷市明石台三丁目25-6		75.5	6.3	平成7年10月2日	
		富谷市明石台三丁目24-12		75.5	6.3	平成7年10月2日	
583	明石台6-72号	富谷市明石台三丁目27-6		83.3	6.3	平成7年10月2日	
		富谷市明石台三丁目25-1		83.3	6.3	平成7年10月2日	
584	明石台6-73号	富谷市明石台三丁目23-6		98.3	6.3	平成7年10月2日	
		富谷市明石台三丁目24-1		98.3	6.3	平成7年10月2日	
585	明石台6-74号	富谷市明石台三丁目24-7		174.1	6.1	平成7年10月2日	
		富谷市明石台三丁目28-1		174.1	6.1	平成7年10月2日	
586	明石台6-75号	富谷市明石台五丁目37-1		659.1	6.1	平成11年2月1日	
		富谷市明石台五丁目40-8		659.1	6.1	平成11年2月1日	
587	明石台6-76号	富谷市明石台五丁目38-1		129.5	6.2	平成7年10月2日	
		富谷市明石台五丁目37-9		129.5	6.2	平成7年10月2日	
588	明石台6-77号	富谷市明石台五丁目39-1		131.5	6.2	平成7年10月2日	
		富谷市明石台五丁目38-9		131.5	6.2	平成7年10月2日	
590	明石台6-79号	富谷市明石台五丁目41-8		117.2	6.2	平成11年2月1日	
		富谷市明石台五丁目41-14		117.2	6.2	平成11年2月1日	
591	明石台6-80号	富谷市明石台五丁目16-3		161.1	6.1	平成7年10月2日	
		富谷市明石台五丁目43-1		161.1	6.1	平成7年10月2日	
592	明石台6-81号	富谷市明石台五丁目44-7		57.6	6.4	平成7年10月2日	
		富谷市明石台五丁目43-2		57.6	6.4	平成7年10月2日	
593	富谷12-1号	富谷市富谷坂松田30		434.6	5.0	平成8年3月29日	
		富谷市富谷狸屋敷85-1		434.6	22.2	平成8年3月29日	
594	富谷9-1号	富谷市富谷狸屋敷117		217.9	5.5	平成8年3月29日	
		富谷市富谷狸屋敷85-1		217.9	9.0	平成8年3月29日	
595	成田18-1号	富谷市成田四丁目17-1		549.0	17.9	平成8年12月26日	
		富谷市成田五丁目16-2		535.0	38.8	平成8年12月26日	
596	成田18-2号	富谷市成田三丁目15-1		488.7	18.1	平成8年12月26日	
		富谷市成田三丁目12-20		474.7	23.7	平成11年3月31日	
597	成田18-3号	富谷市成田一丁目3-4		107.3	18.5	平成8年12月26日	
		富谷市成田一丁目3-3		107.3	18.5	平成11年3月31日	
598	成田18-4号	富谷市成田九丁目1-8		342.1	18.1	平成8年12月26日	
		富谷市成田一丁目7-3		326.0	24.2	平成9年3月31日	
599	成田9-2号	富谷市成田三丁目34-1		306.4	9.3	平成8年12月26日	
		富谷市成田六丁目10-10		306.4	11.7	平成9年6月2日	
600	成田9-3号	富谷市成田三丁目9-5		257.7	9.1	平成8年12月26日	
		富谷市成田三丁目9-1		257.7	9.1	平成9年6月2日	
601	成田9-4号	富谷市成田二丁目5-14		345.0	9.1	平成8年12月26日	
		富谷市成田二丁目5-29		345.0	9.1	平成9年6月2日	
602	成田9-5号	富谷市成田一丁目6-2		480.2	9.1	平成8年12月26日	
		富谷市成田一丁目3-2		463.8	9.2	平成11年3月31日	
603	成田8-1号	富谷市成田二丁目3-1		128.4	8.4	平成8年12月26日	
		富谷市成田二丁目3-8		128.4	8.4	平成11年3月31日	
604	成田6-7号	富谷市成田七丁目2-12		17.0	7.5	平成8年12月26日	
		富谷市成田七丁目2-12		17.0	7.5	平成8年12月26日	

一般道路

路線 番号	路線名	起 終	点 点	総延長 実延長	最小路面幅員 最大路面幅員	認定年月日	備考
						供用開始年月日	
605	成田6-8号	富谷市成田七丁目24-1		865.6	6.0	平成 8年12月26日	
		富谷市成田七丁目2-1		865.6	6.0	平成 8年12月26日	
606	成田6-9号	富谷市成田七丁目24-1		281.0	6.1	平成 8年12月26日	
		富谷市成田七丁目2-1		281.0	6.1	平成 8年12月26日	
607	成田6-10号	富谷市成田七丁目11-6		214.1	6.2	平成 8年12月26日	
		富谷市成田七丁目13-9		214.1	6.2	平成 8年12月26日	
608	成田6-11号	富谷市成田七丁目13-5		77.2	6.3	平成 8年12月26日	
		富谷市成田七丁目13-1		77.2	6.3	平成 8年12月26日	
609	成田6-12号	富谷市成田七丁目12-6		93.4	6.3	平成 8年12月26日	
		富谷市成田七丁目12-1		93.4	6.3	平成 8年12月26日	
610	成田6-13号	富谷市成田七丁目6-1		252.8	6.1	平成 8年12月26日	
		富谷市成田七丁目7-1		252.8	6.1	平成 8年12月26日	
611	成田6-14号	富谷市成田七丁目4-16		122.9	6.2	平成 8年12月26日	
		富谷市成田七丁目4-9		122.9	6.2	平成 8年12月26日	
612	成田6-15号	富谷市成田七丁目5-17		132.8	6.2	平成 8年12月26日	
		富谷市成田七丁目5-9		132.8	6.2	平成 8年12月26日	
613	成田6-16号	富谷市成田七丁目16-11		17.0	7.5	平成 8年12月26日	
		富谷市成田七丁目16-11		17.0	7.5	平成 8年12月26日	
614	成田6-17号	富谷市成田七丁目17-1		17.0	7.5	平成 8年12月26日	
		富谷市成田七丁目17-1		17.0	7.5	平成 8年12月26日	
615	成田6-18号	富谷市成田七丁目20-1		196.3	6.2	平成 8年12月26日	
		富谷市成田七丁目20-11		196.3	6.2	平成 8年12月26日	
616	成田6-19号	富谷市成田七丁目19-9		143.1	6.2	平成 8年12月26日	
		富谷市成田七丁目19-1		143.1	6.2	平成 8年12月26日	
617	成田6-20号	富谷市成田七丁目22-20		231.6	6.1	平成 8年12月26日	
		富谷市成田七丁目23-10		231.6	6.1	平成 8年12月26日	
618	成田6-21号	富谷市成田七丁目23-21		169.6	6.1	平成 8年12月26日	
		富谷市成田七丁目23-11		169.6	6.1	平成 8年12月26日	
619	成田6-22号	富谷市成田七丁目28-5		439.8	6.0	平成 8年12月26日	
		富谷市成田七丁目27-8		439.8	6.1	平成11年 3月31日	
620	成田6-23号	富谷市成田七丁目27-5		47.4	6.5	平成 8年12月26日	
		富谷市成田七丁目27-4		47.4	6.5	平成11年 3月31日	
621	成田6-24号	富谷市成田七丁目26-22		55.7	6.3	平成 8年12月26日	
		富谷市成田七丁目26-24		55.7	15.0	平成11年 3月31日	
622	成田6-25号	富谷市成田七丁目26-1		38.4	6.3	平成 8年12月26日	
		富谷市成田七丁目26-4		38.4	14.4	平成11年 3月31日	
623	成田6-36号	富谷市成田五丁目1-1		15.5	7.7	平成 8年12月26日	
		富谷市成田五丁目1-1		15.5	7.7	平成 8年12月26日	
624	成田6-37号	富谷市成田五丁目14-8		1,149.2	6.0	平成 8年12月26日	
		富谷市成田五丁目21-1		1,149.2	6.1	平成 8年12月26日	
625	成田6-38号	富谷市成田五丁目16-2		280.6	6.1	平成 8年12月26日	
		富谷市成田五丁目15-1		280.6	6.1	平成 8年12月26日	
626	成田6-39号	富谷市成田五丁目11-8		257.6	6.1	平成 8年12月26日	
		富谷市成田五丁目13-16		257.6	6.1	平成 8年12月26日	
627	成田6-40号	富谷市成田五丁目13-8		125.2	6.2	平成 8年12月26日	
		富谷市成田五丁目13-1		125.2	6.2	平成 8年12月26日	
628	成田6-41号	富谷市成田五丁目12-8		136.4	6.2	平成 8年12月26日	
		富谷市成田五丁目12-1		136.4	6.2	平成 8年12月26日	
629	成田6-42号	富谷市成田五丁目17-1		17.0	7.5	平成 8年12月26日	
		富谷市成田五丁目17-1		17.0	7.5	平成 8年12月26日	

一般道路

路線 番号	路線名	起 終	点 点	総延長 実延長	最小路面幅員 最大路面幅員	認定年月日	備考
						供用開始年月日	
630	成田6-43号	富谷市成田五丁目20-16		432.9	6.1	平成 8年12月26日	
		富谷市成田五丁目17-10		432.9	6.1	平成 8年12月26日	
631	成田6-44号	富谷市成田五丁目19-10		177.4	6.1	平成 8年12月26日	
		富谷市成田五丁目19-1		177.4	6.1	平成 8年12月26日	
632	成田6-45号	富谷市成田五丁目6-1		320.3	6.1	平成 8年12月26日	
		富谷市成田五丁目7-1		320.3	6.1	平成 8年12月26日	
633	成田6-46号	富谷市成田五丁目4-22		172.0	6.2	平成 8年12月26日	
		富谷市成田五丁目4-12		172.0	6.2	平成 8年12月26日	
634	成田6-47号	富谷市成田五丁目5-25		191.1	6.1	平成 8年12月26日	
		富谷市成田五丁目5-14		191.1	6.1	平成 8年12月26日	
635	成田6-48号	富谷市成田五丁目21-20		17.0	7.5	平成 8年12月26日	
		富谷市成田五丁目21-20		17.0	7.5	平成 8年12月26日	
636	成田6-49号	富谷市成田五丁目24-1		15.5	7.6	平成 8年12月26日	
		富谷市成田五丁目24-1		15.5	7.6	平成 8年12月26日	
637	成田6-50号	富谷市成田五丁目23-32		248.6	6.1	平成 8年12月26日	
		富谷市成田五丁目23-17		248.6	6.1	平成 8年12月26日	
638	成田6-51号	富谷市成田六丁目34-1		327.3	6.2	平成 8年12月26日	
		富谷市成田六丁目34-8		327.3	6.2	平成 9年 3月31日	
639	成田6-52号	富谷市成田六丁目33-18		137.9	6.2	平成 8年12月26日	
		富谷市成田六丁目33-10		137.9	6.2	平成 9年 3月31日	
640	成田6-53号	富谷市成田六丁目32-18		142.9	6.2	平成 8年12月26日	
		富谷市成田六丁目32-10		142.9	6.2	平成 9年 3月31日	
641	成田6-54号	富谷市成田六丁目30-4		96.6	6.3	平成 8年12月26日	
		富谷市成田六丁目29-3		96.6	6.3	平成 9年 3月31日	
642	成田6-55号	富谷市成田六丁目30-3		41.9	6.5	平成 8年12月26日	
		富谷市成田六丁目30-1		41.9	12.7	平成 9年 3月31日	
643	成田6-56号	富谷市成田六丁目18-25		66.2	6.3	平成 8年12月26日	
		富谷市成田六丁目18-21		66.2	12.7	平成 9年 3月31日	
644	成田6-57号	富谷市成田六丁目18-1		603.0	6.0	平成 8年12月26日	
		富谷市成田六丁目29-1		603.0	6.1	平成 9年 3月31日	
645	成田6-58号	富谷市成田六丁目20-12		220.0	6.1	平成 8年12月26日	
		富谷市成田六丁目28-8		220.0	6.1	平成 9年 3月31日	
646	成田6-59号	富谷市成田六丁目21-1		226.1	6.1	平成 8年12月26日	
		富谷市成田六丁目26-8		226.1	6.1	平成 9年 3月31日	
647	成田6-60号	富谷市成田六丁目22-10		103.0	6.3	平成 8年12月26日	
		富谷市成田六丁目27-1		103.0	6.3	平成 9年 3月31日	
648	成田6-61号	富谷市成田六丁目23-14		192.6	6.2	平成 8年12月26日	
		富谷市成田六丁目26-9		192.6	6.2	平成 9年 3月31日	
649	成田6-62号	富谷市成田六丁目24-11		203.2	6.1	平成 8年12月26日	
		富谷市成田六丁目25-5		203.2	6.1	平成 9年 3月31日	
650	成田6-63号	富谷市成田三丁目15-1		337.0	6.1	平成 8年12月26日	
		富谷市成田三丁目32-1		337.0	6.1	平成 9年 3月31日	
651	成田6-64号	富谷市成田三丁目17-10		157.2	6.2	平成 8年12月26日	
		富谷市成田三丁目31-6		157.2	6.2	平成 9年 3月31日	
652	成田6-65号	富谷市成田三丁目32-6		374.4	6.1	平成 8年12月26日	
		富谷市成田三丁目24-8		374.4	6.1	平成 9年 3月31日	
653	成田6-66号	富谷市成田三丁目28-5		90.3	6.3	平成 8年12月26日	
		富谷市成田三丁目28-1		90.3	6.3	平成 9年 3月31日	
654	成田6-67号	富谷市成田三丁目27-6		99.0	6.2	平成 8年12月26日	
		富谷市成田三丁目27-1		99.0	6.2	平成 9年 3月31日	

一般道路

路線 番号	路線名	起 終	点 点	総延長 実延長	最小路面幅員 最大路面幅員	認定年月日	備考
						供用開始年月日	
655	成田6-68号	富谷市成田三丁目26-6		105.4	6.2	平成 8年12月26日	
		富谷市成田三丁目26-1		105.4	6.2	平成 9年 3月31日	
656	成田6-69号	富谷市成田三丁目22-1		376.5	6.1	平成 8年12月26日	
		富谷市成田三丁目22-7		376.5	6.1	平成 9年 3月31日	
657	成田6-70号	富谷市成田三丁目20-12		90.7	6.3	平成 8年12月26日	
		富谷市成田三丁目20-7		90.7	6.3	平成 9年 3月31日	
658	成田6-71号	富谷市成田三丁目21-13		101.6	6.2	平成 8年12月26日	
		富谷市成田三丁目21-8		101.6	6.2	平成 9年 3月31日	
659	成田6-72号	富谷市成田三丁目22-14		112.5	6.2	平成 8年12月26日	
		富谷市成田三丁目22-8		112.5	6.2	平成 9年 3月31日	
660	成田6-73号	富谷市成田三丁目4-1		261.7	6.1	平成 8年12月26日	
		富谷市成田三丁目4-5		261.7	6.1	平成 9年 6月 2日	
661	成田6-74号	富谷市成田三丁目4-10		71.8	6.4	平成 8年12月26日	
		富谷市成田三丁目4-6		71.8	6.4	平成 9年 6月 2日	
662	成田6-75号	富谷市成田三丁目5-1		179.5	6.2	平成 8年12月26日	
		富谷市成田三丁目6-8		179.5	6.2	平成 9年 6月 2日	
663	成田6-76号	富谷市成田三丁目7-6		104.0	6.2	平成 8年12月26日	
		富谷市成田三丁目7-1		104.0	6.2	平成 9年 6月 2日	
664	成田6-77号	富谷市成田三丁目13-8		204.6	6.2	平成 8年12月26日	
		富谷市成田三丁目12-21		204.6	6.2	平成 9年 6月 2日	
665	成田6-78号	富谷市成田三丁目12-1		165.3	6.2	平成 8年12月26日	
		富谷市成田三丁目12-12		165.3	6.2	平成 9年 6月 2日	
666	成田6-79号	富谷市成田三丁目11-12		247.7	6.1	平成 8年12月26日	
		富谷市成田三丁目11-24		247.7	6.1	平成 9年 6月 2日	
667	成田6-80号	富谷市成田三丁目10-1		141.0	6.1	平成 8年12月26日	
		富谷市成田三丁目10-8		141.0	14.5	平成 9年 6月 2日	
668	成田6-81号	富谷市成田六丁目12-1		191.8	6.3	平成 8年12月26日	
		富谷市成田六丁目14-5		191.8	6.3	平成 9年 6月 2日	
669	成田6-82号	富谷市成田六丁目12-17		156.1	6.5	平成 8年12月26日	
		富谷市成田六丁目13-15		156.1	6.5	平成 9年 6月 2日	
670	成田6-83号	富谷市成田六丁目16-5		70.9	6.4	平成 8年12月26日	
		富谷市成田六丁目16-1		70.9	6.4	平成 9年 6月 2日	
671	成田6-84号	富谷市成田六丁目15-5		114.4	6.3	平成 8年12月26日	
		富谷市成田六丁目12-9		108.4	6.8	平成 9年 6月 2日	
672	成田6-85号	富谷市成田三丁目34-1		258.6	6.0	平成 8年12月26日	
		富谷市成田六丁目1-1		258.6	13.8	平成 9年 6月 2日	
673	成田6-86号	富谷市成田六丁目11-1		186.2	6.1	平成 8年12月26日	
		富谷市成田六丁目4-1		186.2	6.1	平成 9年 6月 2日	
674	成田6-87号	富谷市成田六丁目11-1		479.9	6.1	平成 8年12月26日	
		富谷市成田六丁目7-9		479.9	6.1	平成 9年 6月 2日	
675	成田6-88号	富谷市成田六丁目5-11		142.0	6.2	平成 8年12月26日	
		富谷市成田六丁目8-6		142.0	6.2	平成 9年 6月 2日	
676	成田6-89号	富谷市成田六丁目5-10		164.5	6.2	平成 8年12月26日	
		富谷市成田六丁目5-1		164.5	6.2	平成 9年 6月 2日	
677	成田6-90号	富谷市成田六丁目6-10		169.1	6.1	平成 8年12月26日	
		富谷市成田六丁目6-1		169.1	6.1	平成 9年 6月 2日	
678	成田6-91号	富谷市成田六丁目9-2		169.6	6.2	平成 8年12月26日	
		富谷市成田六丁目13-7		169.6	6.2	平成 9年 6月 2日	
679	成田6-92号	富谷市成田七丁目26-26		339.6	6.1	平成 8年12月26日	
		富谷市成田七丁目36		339.6	14.0	平成 8年12月26日	

一般道路

一般道路						ページ	28
路線 番号	路線名	起 終	点 点	総延長 実延長	最小路面幅員 最大路面幅員	認定年月日	備考
						供用開始年月日	
680	成田6-93号	富谷市成田七丁目29-46		335.2	6.2	平成17年12月16日	
		富谷市成田七丁目29-22		335.2	6.2	平成17年12月16日	
681	明石1号	富谷市明石玉抜45-1		968.4	2.5	平成 8年12月26日	
		富谷市明石宮前133		968.4	25.0	平成 9年 3月31日	
683	上向田	富谷市明石上向田21-5		1,863.5	9.3	平成 9年 3月31日	
		富谷市石積堀田26		1,863.5	13.1	平成 9年 3月31日	
684	西沢3号	富谷市富谷西沢94-5		258.0	6.1	平成 9年 3月31日	
		富谷市富谷西沢94-5		258.0	6.6	平成 9年 3月31日	
685	富ヶ丘6-59号	富谷市富ヶ丘一丁目3-728		229.8	6.2	平成 9年 3月31日	
		富谷市富ヶ丘一丁目18-3		229.8	6.2	平成 9年 3月31日	
686	富ヶ丘6-60号	富谷市富ヶ丘一丁目3-788		51.3	6.5	平成 9年 3月31日	
		富谷市富ヶ丘一丁目3-765		51.3	6.5	平成 9年 3月31日	
687	成田6-94号	富谷市成田八丁目6-1		182.3	5.5	平成15年 9月26日	
		富谷市成田八丁目6-33		182.3	5.5	平成15年10月 1日	
688	成田6-95号	富谷市成田八丁目6-8		75.5	6.0	平成 9年 6月27日	
		富谷市成田八丁目6-3		75.5	12.6	平成11年 3月31日	
689	明石台6-82号	富谷市明石台四丁目4-1		67.0	6.4	平成11年 2月 1日	
		富谷市明石台四丁目4-2		67.0	6.4	平成11年 2月 1日	
690	明石台6-83号	富谷市明石台四丁目2-11		117.8	6.2	平成11年 2月 1日	
		富谷市明石台四丁目2-18		117.8	6.2	平成11年 2月 1日	
691	明石台6-84号	富谷市明石台三丁目29-7		178.1	6.1	平成11年 2月 1日	
		富谷市明石台三丁目28-12		178.1	6.1	平成11年 2月 1日	
692	明石台6-85号	富谷市明石台四丁目6-1		139.3	6.2	平成11年 2月 1日	
		富谷市明石台四丁目6-8		139.3	6.2	平成11年 2月 1日	
693	明石台6-86号	富谷市明石台四丁目5-4		138.7	6.2	平成11年 2月 1日	
		富谷市明石台四丁目5-1		138.7	6.2	平成11年 2月 1日	
694	穀田三ノ関	富谷市富谷清水仲117-1		1,302.2	16.0	平成29年12月14日	
		富谷市三ノ関坂ノ下124-6		1,302.2	31.2	令和 7年 3月 3日	
695	清水仲	富谷市富谷清水仲135-2		69.9	8.5	平成11年 3月31日	
		富谷市富谷清水仲135-4		69.9	13.8	平成11年 3月31日	
696	清水仲9-1号	富谷市富谷清水仲107-4		421.6	9.0	平成11年 3月31日	
		富谷市富谷清水仲115-8		421.6	9.4	平成11年 3月31日	
697	清水仲9-2号	富谷市富谷清水仲118-10		40.1	9.8	平成11年 3月31日	
		富谷市富谷清水仲118-1		40.1	9.8	平成11年 3月31日	
698	清水仲6-1号	富谷市富谷清水仲108-1		159.2	6.2	平成11年 3月31日	
		富谷市富谷清水仲108-8		159.2	6.2	平成11年 3月31日	
699	清水仲6-2号	富谷市富谷清水仲109-10		190.0	6.2	平成11年 3月31日	
		富谷市富谷清水仲110-10		190.0	6.2	平成11年 3月31日	
700	清水仲6-3号	富谷市富谷清水仲111-2		324.5	6.1	平成11年 3月31日	
		富谷市富谷清水仲114-15		324.5	6.1	平成11年 3月31日	
701	清水仲6-4号	富谷市富谷清水仲112-14		111.8	6.2	平成11年 3月31日	
		富谷市富谷清水仲112-8		111.8	6.2	平成11年 3月31日	
702	清水仲6-5号	富谷市富谷清水仲113-13		107.1	6.3	平成11年 3月31日	
		富谷市富谷清水仲113-8		107.1	6.3	平成11年 3月31日	
703	清水仲6-6号	富谷市富谷清水仲115-7		28.5	6.3	平成11年 3月31日	
		富谷市富谷清水仲115-8		28.5	6.3	平成11年 3月31日	
704	一ノ関1号	富谷市一ノ関新北沖58		107.1	5.8	平成11年 3月31日	
		富谷市一ノ関カナエ田32		107.1	9.6	平成11年 3月31日	
705	総合運動公園	富谷市富谷仏所225		1,015.6	10.5	平成12年 3月31日	
		富谷市ひより台一丁目23-21		1,015.6	27.6	平成12年 3月31日	

一般道路

路線 番号	路線名	起 終	点 点	総延長 実延長	最小路面幅員 最大路面幅員	認定年月日	備考
						供用開始年月日	
706	石積岩切	富谷市石積塚田36-2		1,049.0	8.5	平成13年 3月30日	
		富谷市明石上折元88-9		1,049.0	20.2	平成13年 3月30日	
707	成田6-96号	富谷市成田三丁目9-6		424.2	6.1	平成13年11月 7日	
		富谷市成田三丁目9-25		424.2	6.1	平成13年11月 7日	
708	成田6-97号	富谷市成田三丁目9-17		43.2	6.6	平成13年11月 7日	
		富谷市成田三丁目9-40		43.2	6.6	平成13年11月 7日	
709	成田6-98号	富谷市成田三丁目9-22		14.7	7.8	平成13年11月 7日	
		富谷市成田三丁目9-22		14.7	7.8	平成13年11月 7日	
710	成田6-99号	富谷市成田七丁目15-8		104.5	6.3	平成13年11月 7日	
		富谷市成田七丁目15-11		104.5	6.3	平成13年11月 7日	
711	成田6-100号	富谷市成田七丁目15-14		193.5	6.2	平成13年11月 7日	
		富谷市成田七丁目15-20		193.5	6.2	平成13年11月 7日	
712	成田6-101号	富谷市成田七丁目15-38		156.7	6.2	平成13年11月 7日	
		富谷市成田七丁目15-34		156.7	6.2	平成13年11月 7日	
713	成田6-102号	富谷市成田八丁目3-40		17.9	7.4	平成13年11月 7日	
		富谷市成田八丁目3-40		17.9	7.4	平成13年11月 7日	
714	成田6-103号	富谷市成田八丁目3-53		332.6	6.2	平成13年11月 7日	
		富谷市成田八丁目3-57		332.6	6.2	平成13年11月 7日	
715	成田6-104号	富谷市成田八丁目3-36		201.9	6.2	平成13年11月 7日	
		富谷市成田八丁目3-29		201.9	6.2	平成13年11月 7日	
717	志戸田側道西	富谷市三ノ関三枚橋5-1		979.7	5.0	平成14年 3月29日	
		富谷市志戸田上川原5-6		979.7	8.5	平成14年 9月 6日	
718	志戸田側道東	富谷市志戸田平成北69-1		943.7	5.0	平成14年 3月29日	
		富谷市志戸田平成北1-1		943.7	8.0	平成14年 9月 6日	
719	成田6-105号	富谷市成田五丁目16-7		110.1	6.4	平成14年 6月28日	
		富谷市成田五丁目16-15		110.1	6.4	平成14年 6月28日	
720	成田6-106号	富谷市成田七丁目25-15		119.4	6.3	平成14年 6月28日	
		富谷市成田七丁目25-19		119.4	6.3	平成14年 6月28日	
721	穀田大沢	富谷市大清水二丁目56		1,861.9	10.0	平成21年 7月 1日	
		富谷市上桜木二丁目21		1,844.9	37.4	平成21年 7月 1日	
722	西沢4号線	富谷市富谷西沢89-4		263.0	4.0	平成14年12月26日	
		富谷市富谷西沢94-7		263.0	7.0	平成14年12月26日	
723	熊谷前河原	富谷市富谷明坂112-6		469.3	15.2	平成14年12月26日	
		富谷市杜乃橋一丁目23-1		469.3	19.5	平成14年12月26日	
724	杜乃橋9-1号	富谷市杜乃橋一丁目1-6		638.1	9.5	平成14年12月26日	
		富谷市杜乃橋一丁目22		638.1	9.8	平成14年12月26日	
725	杜乃橋6-1号	富谷市杜乃橋一丁目17-16		264.0	6.2	平成14年12月26日	
		富谷市杜乃橋一丁目19-1		264.0	6.2	平成14年12月26日	
726	杜乃橋6-2号	富谷市杜乃橋一丁目14-16		268.4	6.1	平成14年12月26日	
		富谷市杜乃橋一丁目17-1		268.4	6.1	平成14年12月26日	
727	杜乃橋6-3号	富谷市杜乃橋一丁目13-1		157.6	6.2	平成14年12月26日	
		富谷市杜乃橋一丁目14-1		157.6	6.2	平成14年12月26日	
728	杜乃橋6-4号	富谷市杜乃橋一丁目5-8		201.9	6.1	平成14年12月26日	
		富谷市杜乃橋一丁目12-8		201.9	6.1	平成14年12月26日	
729	杜乃橋6-5号	富谷市杜乃橋一丁目11-6		264.7	6.1	平成14年12月26日	
		富谷市杜乃橋一丁目10-8		264.7	6.1	平成14年12月26日	
730	杜乃橋6-6号	富谷市杜乃橋一丁目10-7		96.1	6.3	平成14年12月26日	
		富谷市杜乃橋一丁目10-1		96.1	6.3	平成14年12月26日	
731	杜乃橋6-7号	富谷市杜乃橋一丁目4-1		171.0	6.2	平成14年12月26日	
		富谷市杜乃橋一丁目4-10		171.0	6.2	平成14年12月26日	

一般道路

一般道路						ページ	30
路線 番号	路線名	起 終	点 点	総延長 実延長	最小路面幅員 最大路面幅員	認定年月日	備考
						供用開始年月日	
732	杜乃橋6-8号	富谷市杜乃橋一丁目5-1		216.2	6.1	平成14年12月26日	
		富谷市杜乃橋一丁目7-6		216.2	6.1	平成14年12月26日	
733	杜乃橋6-9号	富谷市杜乃橋一丁目15-1		565.5	6.1	平成14年12月26日	
		富谷市杜乃橋一丁目2-17		565.5	6.1	平成14年12月26日	
734	上桜木13-2号	富谷市上桜木一丁目46-1		705.0	13.0	平成14年12月26日	
		富谷市上桜木一丁目37-5		705.0	13.1	平成14年12月26日	
735	上桜木10-1号	富谷市上桜木一丁目44-5		30.0	10.8	平成14年12月26日	
		富谷市上桜木一丁目44-4		30.0	10.8	平成14年12月26日	
736	上桜木6-6号	富谷市上桜木一丁目46-1		298.5	6.1	平成14年12月26日	
		富谷市上桜木一丁目37-5		298.5	6.1	平成14年12月26日	
737	上桜木6-7号	富谷市上桜木一丁目39-7		167.2	6.2	平成14年12月26日	
		富谷市上桜木一丁目38-9		167.2	6.2	平成14年12月26日	
738	上桜木6-8号	富谷市上桜木一丁目42-6		382.1	6.1	平成14年12月26日	
		富谷市上桜木一丁目41-7		382.1	6.1	平成14年12月26日	
739	上桜木6-9号	富谷市上桜木一丁目41-6		135.7	6.2	平成14年12月26日	
		富谷市上桜木一丁目41-11		135.7	6.2	平成14年12月26日	
740	上桜木6-10号	富谷市上桜木一丁目38-8		175.8	6.2	平成14年12月26日	
		富谷市上桜木一丁目38-16		175.8	6.2	平成14年12月26日	
741	上桜木6-11号	富谷市上桜木一丁目35-7		272.5	6.1	平成14年12月26日	
		富谷市上桜木一丁目35-8		272.5	6.1	平成14年12月26日	
742	大清水10-1号	富谷市大清水一丁目33-1		183.8	10.0	平成15年 3月26日	
		富谷市大清水一丁目33-19		183.8	13.2	平成15年 3月26日	
743	大清水9-1号	富谷市大清水一丁目86		701.3	9.0	平成15年 9月26日	
		富谷市大清水一丁目8-11		701.3	9.0	平成15年10月 1日	
744	大清水6-3号	富谷市大清水一丁目22-1		607.6	6.0	平成15年 9月26日	
		富谷市大清水一丁目9-20		607.6	6.0	平成15年10月 1日	
745	大清水6-11号	富谷市大清水一丁目21-13		225.0	6.0	平成14年12月26日	
		富谷市大清水一丁目21-26		225.0	6.0	平成14年12月26日	
746	大清水6-12号	富谷市大清水一丁目21-12		162.1	6.0	平成14年12月26日	
		富谷市大清水一丁目21-1		162.1	6.0	平成14年12月26日	
747	大清水6-13号	富谷市大清水一丁目28-1		354.7	6.0	平成14年12月26日	
		富谷市大清水一丁目22-2		354.7	6.0	平成14年12月26日	
748	大清水6-14号	富谷市大清水一丁目26-5		167.8	6.0	平成14年12月26日	
		富谷市大清水一丁目24-1		167.8	6.0	平成14年12月26日	
749	大清水6-15号	富谷市大清水一丁目24-6		30.0	6.0	平成14年12月26日	
		富谷市大清水一丁目24-1		30.0	6.0	平成14年12月26日	
750	大清水6-16号	富谷市大清水一丁目24-6		371.4	6.0	平成14年12月26日	
		富谷市大清水一丁目24-5		371.4	8.5	平成14年12月26日	
751	大清水4-1号	富谷市大清水一丁目34		463.6	4.0	平成14年12月26日	
		富谷市大清水一丁目34		463.6	5.2	平成14年12月26日	
752	成田6-107号	富谷市成田五丁目15-12		150.3	6.3	平成15年 3月26日	
		富谷市成田五丁目15-23		150.3	6.3	平成15年 3月26日	
753	成田6-108号	富谷市成田七丁目1-18		156.0	6.2	平成15年 3月26日	
		富谷市成田七丁目1-25		156.0	6.2	平成15年 3月26日	
754	上桜木13-1号	富谷市上桜木二丁目1-7		455.2	13.1	平成15年 9月26日	
		富谷市上桜木二丁目1-2		455.2	13.3	平成15年10月 1日	
755	大清水9-2号	富谷市大清水一丁目83		498.4	9.0	平成15年 9月26日	
		富谷市大清水一丁目78		498.4	12.6	平成15年10月 1日	
756	大清水6-1号	富谷市大清水一丁目8-5		264.6	6.0	平成15年 9月26日	
		富谷市大清水一丁目78		264.6	6.0	平成15年10月 1日	

一般道路

路線 番号	路線名	起 終	点 点	総延長 実延長	最小路面幅員 最大路面幅員	認定年月日	備考
						供用開始年月日	
757	大清水6-2号	富谷市大清水一丁目1-10		161.0	6.0	平成15年9月26日	
		富谷市大清水一丁目1-1		161.0	6.0	平成15年10月1日	
758	大清水6-4号	富谷市大清水一丁目7-10		556.4	6.0	平成15年9月26日	
		富谷市大清水一丁目15-9		556.4	6.0	平成15年10月1日	
759	大清水6-5号	富谷市大清水一丁目7-9		153.4	6.0	平成15年9月26日	
		富谷市大清水一丁目7-1		153.4	6.0	平成15年10月1日	
760	大清水6-6号	富谷市大清水一丁目14-1		33.9	6.0	平成15年9月26日	
		富谷市大清水一丁目14-16		33.9	6.0	平成15年10月1日	
761	大清水6-7号	富谷市大清水一丁目5-12		32.5	6.0	平成15年9月26日	
		富谷市大清水一丁目5-11		32.5	6.0	平成15年10月1日	
762	大清水6-8号	富谷市大清水一丁目13-13		316.7	6.0	平成15年9月26日	
		富谷市大清水一丁目10-7		316.7	6.0	平成15年10月1日	
763	大清水6-9号	富谷市大清水一丁目13-12		266.5	6.0	平成15年9月26日	
		富谷市大清水一丁目10-8		266.5	6.0	平成15年10月1日	
764	大清水6-10号	富谷市大清水一丁目12-9		127.2	6.0	平成15年9月26日	
		富谷市大清水一丁目12-1		127.2	6.0	平成15年10月1日	
766	上桜木10-2号	富谷市上桜木一丁目12-1		192.7	10.0	平成16年12月27日	
		富谷市上桜木一丁目11-1		192.7	10.0	平成16年12月27日	
767	上桜木10-3号	富谷市上桜木一丁目28-1		30.0	10.6	平成16年12月27日	
		富谷市上桜木一丁目28-17		30.0	10.6	平成16年12月27日	
768	上桜木10-4号	富谷市上桜木一丁目32		28.4	11.0	平成16年12月27日	
		富谷市上桜木一丁目32		28.4	11.0	平成16年12月27日	
770	上桜木6-1号	富谷市上桜木一丁目3-8		540.5	6.1	平成16年12月27日	
		富谷市上桜木一丁目9-8		540.5	6.1	平成16年12月27日	
771	上桜木6-2号	富谷市上桜木一丁目5-9		30.0	6.8	平成16年12月27日	
		富谷市上桜木一丁目5-8		30.0	6.8	平成16年12月27日	
772	上桜木6-3号	富谷市上桜木一丁目3-7		239.2	6.1	平成16年12月27日	
		富谷市上桜木一丁目5-1		239.2	6.1	平成16年12月27日	
773	上桜木6-4号	富谷市上桜木一丁目9-5		144.5	6.2	平成16年12月27日	
		富谷市上桜木一丁目7-1		144.5	6.2	平成16年12月27日	
774	上桜木6-5号	富谷市上桜木一丁目7-14		147.5	6.2	平成16年12月27日	
		富谷市上桜木一丁目7-7		147.5	6.2	平成16年12月27日	
775	上桜木6-12号	富谷市上桜木一丁目12-12		356.0	6.1	平成16年12月27日	
		富谷市上桜木一丁目28-9		356.0	6.1	平成16年12月27日	
776	上桜木6-13号	富谷市上桜木一丁目11-1		181.1	6.2	平成16年12月27日	
		富谷市上桜木一丁目11-10		181.1	6.2	平成16年12月27日	
777	上桜木6-14号	富谷市上桜木一丁目14-8		286.0	6.1	平成16年12月27日	
		富谷市上桜木一丁目14-9		286.0	6.1	平成16年12月27日	
778	上桜木6-15号	富谷市上桜木一丁目17-6		237.3	6.2	平成16年12月27日	
		富谷市上桜木一丁目17-7		237.3	6.2	平成16年12月27日	
779	上桜木6-16号	富谷市上桜木一丁目19-4		110.5	6.3	平成16年12月27日	
		富谷市上桜木一丁目19-8		110.5	6.3	平成16年12月27日	
780	上桜木6-17号	富谷市上桜木一丁目20-7		293.1	6.3	平成16年12月27日	
		富谷市上桜木一丁目21-8		293.1	6.3	平成16年12月27日	
781	上桜木6-18号	富谷市上桜木一丁目21-7		119.7	6.2	平成16年12月27日	
		富谷市上桜木一丁目21-1		119.7	6.2	平成16年12月27日	
782	上桜木6-19号	富谷市上桜木一丁目29-6		653.3	6.1	平成16年12月27日	
		富谷市上桜木一丁目24-3		653.3	6.1	平成16年12月27日	
783	上桜木6-20号	富谷市上桜木一丁目27-5		126.2	6.3	平成16年12月27日	
		富谷市上桜木一丁目27-10		126.2	6.3	平成16年12月27日	

一般道路

路線 番号	路線名	起 終	点 点	総延長 実延長	最小路面幅員 最大路面幅員	認定年月日	備考
						供用開始年月日	
784	上桜木6-21号	富谷市上桜木一丁目26-1		332.5	6.1	平成16年12月27日	
		富谷市上桜木一丁目23-9		332.5	6.1	平成16年12月27日	
785	上桜木6-22号	富谷市上桜木一丁目25-4		110.4	6.2	平成16年12月27日	
		富谷市上桜木一丁目23-8		110.4	6.2	平成16年12月27日	
786	明石台13-1号	富谷市明石台六丁目1-18		475.1	13.1	平成16年12月27日	
		富谷市明石台六丁目1-410		475.1	13.1	平成16年12月27日	
787	明石台6-87号	富谷市明石台六丁目4-8		122.6	6.7	平成16年12月27日	
		富谷市明石台六丁目4-15		122.6	6.7	平成16年12月27日	
788	明石台6-88号	富谷市明石台六丁目7-4		594.3	6.1	平成16年12月27日	
		富谷市明石台六丁目18-8		594.3	6.1	平成16年12月27日	
789	明石台6-89号	富谷市明石台六丁目5-5		85.3	6.3	平成16年12月27日	
		富谷市明石台六丁目5-1		85.3	6.3	平成16年12月27日	
790	明石台6-90号	富谷市明石台六丁目7-5		146.9	6.2	平成16年12月27日	
		富谷市明石台六丁目6-1		146.9	6.2	平成16年12月27日	
791	明石台6-91号	富谷市明石台六丁目12-13		490.9	6.1	平成16年12月27日	
		富谷市明石台六丁目11-7		490.9	6.1	平成16年12月27日	
792	明石台6-92号	富谷市明石台六丁目8-8		30.0	6.8	平成16年12月27日	
		富谷市明石台六丁目8-7		30.0	6.8	平成16年12月27日	
793	明石台6-93号	富谷市明石台六丁目15-1		30.0	6.8	平成16年12月27日	
		富谷市明石台六丁目15-21		30.0	6.8	平成16年12月27日	
794	明石台6-94号	富谷市明石台六丁目17-11		216.4	6.1	平成16年12月27日	
		富谷市明石台六丁目18-9		216.4	6.1	平成16年12月27日	
795	明石台6-95号	富谷市明石台六丁目17-8		30.0	6.8	平成16年12月27日	
		富谷市明石台六丁目17-7		30.0	6.8	平成16年12月27日	
796	明石台6-96号	富谷市明石台六丁目25-41		541.5	6.1	平成16年12月27日	
		富谷市明石台六丁目25-15		541.5	6.1	平成16年12月27日	
797	明石台6-97号	富谷市明石台六丁目20-1		75.3	6.3	平成16年12月27日	
		富谷市明石台六丁目20-2		75.3	6.3	平成16年12月27日	
798	明石台6-98号	富谷市明石台六丁目21-4		52.4	6.5	平成16年12月27日	
		富谷市明石台六丁目21-1		52.4	6.5	平成16年12月27日	
799	明石台6-99号	富谷市明石台六丁目23-2		133.6	6.3	平成16年12月27日	
		富谷市明石台六丁目23-3		133.6	6.3	平成16年12月27日	
800	明石台6-100号	富谷市明石台六丁目29-4		30.0	6.8	平成16年12月27日	
		富谷市明石台六丁目29-3		30.0	6.8	平成16年12月27日	
801	明石台6-101号	富谷市明石台六丁目28-9		626.8	6.1	平成16年12月27日	
		富谷市明石台六丁目30-11		626.8	6.1	平成16年12月27日	
802	明石台6-102号	富谷市明石台六丁目30-10		148.1	6.2	平成16年12月27日	
		富谷市明石台六丁目30-22		148.1	6.2	平成16年12月27日	
803	明石台6-103号	富谷市明石台六丁目31-8		116.9	6.2	平成16年12月27日	
		富谷市明石台六丁目31-1		116.9	6.2	平成16年12月27日	
804	明石台6-104号	富谷市明石台六丁目32-6		83.4	6.3	平成16年12月27日	
		富谷市明石台六丁目32-1		83.4	6.3	平成16年12月27日	
805	明石台6-105号	富谷市明石台六丁目33-4		50.2	6.6	平成16年12月27日	
		富谷市明石台六丁目33-1		50.2	6.6	平成16年12月27日	
806	大清水13-1号	富谷市大清水二丁目13-6		209.3	13.0	平成17年 6月 1日	
		富谷市大清水二丁目4-10		209.3	13.0	平成17年 6月 1日	
807	大清水9-3号	富谷市大清水二丁目53		337.8	9.0	平成17年 6月 1日	
		富谷市大清水二丁目4-13		337.8	9.0	平成17年 6月 1日	
808	大清水6-17号	富谷市大清水二丁目7-1		507.6	6.0	平成17年 6月 1日	
		富谷市大清水二丁目6-9		507.6	6.0	平成17年 6月 1日	

一般道路

一般道路						ページ	33
路線 番号	路線名	起 終	点 点	総延長 実延長	最小路面幅員 最大路面幅員	認定年月日	備考
						供用開始年月日	
809	大清水6-18号	富谷市大清水二丁目7-18		278.8	6.0	平成17年6月1日	
		富谷市大清水二丁目6-10		278.8	6.0	平成17年6月1日	
810	大清水6-19号	富谷市大清水二丁目9-18		278.5	6.0	平成17年6月1日	
		富谷市大清水二丁目10-10		278.5	6.0	平成17年6月1日	
811	大清水6-20号	富谷市大清水二丁目10-1		32.0	6.0	平成17年6月1日	
		富谷市大清水二丁目10-18		32.0	6.0	平成17年6月1日	
812	大清水6-21号	富谷市大清水二丁目2-1		741.9	6.0	平成17年6月1日	
		富谷市大清水二丁目20-1		741.9	8.3	平成17年6月1日	
813	大清水6-22号	富谷市大清水二丁目3-12		127.0	6.0	平成17年6月1日	
		富谷市大清水二丁目3-6		127.0	6.0	平成17年6月1日	
814	大清水6-23号	富谷市大清水二丁目16-1		179.0	6.0	平成17年6月1日	
		富谷市大清水二丁目16-10		179.0	6.0	平成17年6月1日	
815	大清水6-24号	富谷市大清水二丁目15-2		135.0	6.0	平成17年6月1日	
		富谷市大清水二丁目18-10		135.0	6.0	平成17年6月1日	
816	大清水6-25号	富谷市大清水二丁目15-2		176.0	6.0	平成17年6月1日	
		富谷市大清水二丁目17-10		176.0	6.0	平成17年6月1日	
817	大清水6-26号	富谷市大清水二丁目21-5		69.0	6.0	平成17年6月1日	
		富谷市大清水二丁目21-1		69.0	6.0	平成17年6月1日	
818	成田6-109号	富谷市成田八丁目4-20		90.0	6.4	平成17年12月16日	
		富谷市成田八丁目4-13		90.0	6.4	平成17年12月16日	
819	成田6-110号	富谷市成田七丁目26-65		214.6	6.2	平成18年6月19日	
		富谷市成田七丁目26-57		214.6	6.2	平成18年6月19日	
820	大清水4-12号	富谷市大清水一丁目32-12		402.7	4.0	平成18年9月22日	
		富谷市大清水一丁目32-1		402.7	4.0	平成18年9月23日	
821	大清水4-13号	富谷市大清水一丁目31-3		147.9	4.0	平成18年9月22日	
		富谷市大清水一丁目31-9		147.9	7.1	平成18年9月23日	
822	杜乃橋18-1号	富谷市杜乃橋二丁目74		396.0	18.0	平成18年9月22日	
		富谷市杜乃橋二丁目71		396.0	19.3	平成18年9月23日	
823	杜乃橋13-1号	富谷市杜乃橋二丁目2-3		534.5	13.0	平成18年9月22日	
		富谷市杜乃橋二丁目62		534.5	13.1	平成18年9月23日	
824	杜乃橋13-2号	富谷市杜乃橋二丁目28-6		370.0	13.0	平成18年9月22日	
		富谷市杜乃橋二丁目71		370.0	13.1	平成18年9月23日	
825	杜乃橋6-10号	富谷市杜乃橋二丁目26-1		583.7	6.1	平成18年9月22日	
		富谷市杜乃橋二丁目9-11		583.7	6.1	平成18年9月23日	
826	杜乃橋6-11号	富谷市杜乃橋二丁目2-1		212.4	6.1	平成18年9月22日	
		富谷市杜乃橋二丁目9-1		212.4	6.1	平成18年9月23日	
827	杜乃橋6-12号	富谷市杜乃橋二丁目12-11		165.7	6.2	平成18年9月22日	
		富谷市杜乃橋二丁目7-10		165.7	6.2	平成18年9月23日	
828	杜乃橋6-13号	富谷市杜乃橋二丁目6-8		297.9	6.1	平成18年9月22日	
		富谷市杜乃橋二丁目6-9		297.9	6.1	平成18年9月23日	
829	杜乃橋6-14号	富谷市杜乃橋二丁目5-9		169.8	6.2	平成18年9月22日	
		富谷市杜乃橋二丁目13-6		169.8	6.2	平成18年9月23日	
830	杜乃橋6-15号	富谷市杜乃橋二丁目26-8		568.4	6.1	平成18年9月22日	
		富谷市杜乃橋二丁目3-11		568.4	6.1	平成18年9月23日	
831	杜乃橋6-16号	富谷市杜乃橋二丁目14-1		30.0	6.6	平成18年9月22日	
		富谷市杜乃橋二丁目14-14		30.0	6.6	平成18年9月23日	
832	杜乃橋6-17号	富谷市杜乃橋二丁目15-17		132.2	6.2	平成18年9月22日	
		富谷市杜乃橋二丁目15-10		132.2	6.2	平成18年9月23日	
833	杜乃橋6-18号	富谷市杜乃橋二丁目15-1		263.5	6.1	平成18年9月22日	
		富谷市杜乃橋二丁目15-9		263.5	6.1	平成18年9月23日	

一般道路

路線 番号	路線名	起 終	点 点	総延長 実延長	最小路面幅員 最大路面幅員	認定年月日	備考
						供用開始年月日	
834	杜乃橋6-19号	富谷市杜乃橋二丁目28-1		32.8	6.8	平成18年9月22日	
		富谷市杜乃橋二丁目28-23		32.8	6.8	平成18年9月23日	
835	杜乃橋6-20号	富谷市杜乃橋二丁目29-5		130.5	6.2	平成18年9月22日	
		富谷市杜乃橋二丁目29-10		130.5	6.2	平成18年9月23日	
836	杜乃橋6-21号	富谷市杜乃橋二丁目20-17		349.4	6.1	平成18年9月22日	
		富谷市杜乃橋二丁目19-1		349.4	6.1	平成18年9月23日	
837	杜乃橋6-22号	富谷市杜乃橋二丁目19-17		140.6	6.2	平成18年9月22日	
		富谷市杜乃橋二丁目19-9		140.6	6.2	平成18年9月23日	
838	杜乃橋6-23号	富谷市杜乃橋二丁目22-18		139.6	6.2	平成18年9月22日	
		富谷市杜乃橋二丁目22-10		139.6	6.2	平成18年9月23日	
839	杜乃橋6-24号	富谷市杜乃橋二丁目22-1		275.2	6.2	平成18年9月22日	
		富谷市杜乃橋二丁目22-9		275.2	6.2	平成18年9月23日	
840	杜乃橋6-25号	富谷市杜乃橋二丁目74		10.5	7.2	平成18年9月22日	
		富谷市杜乃橋二丁目74		10.5	7.2	平成18年9月23日	
841	成田6-111号	富谷市成田七丁目26-90		63.8	6.5	平成18年12月25日	
		富谷市成田七丁目26-95		63.8	6.5	平成18年12月25日	
842	成田6-112号	富谷市成田七丁目28-45		123.0	6.3	平成18年12月25日	
		富谷市成田七丁目28-31		123.0	6.3	平成18年12月25日	
843	成田6-113号	富谷市成田二丁目5-7		74.6	6.4	平成18年12月25日	
		富谷市成田二丁目5-47		74.6	6.4	平成18年12月25日	
844	成田6-114号	富谷市成田二丁目5-35		29.5	6.9	平成18年12月25日	
		富谷市成田二丁目5-46		29.5	6.9	平成18年12月25日	
845	成田6-115号	富谷市成田二丁目5-7		505.7	6.1	平成18年12月25日	
		富谷市成田二丁目5-41		505.7	6.1	平成18年12月25日	
846	清水仲6-7号	富谷市富谷清水沖115-15		43.4	6.0	平成18年12月25日	
		富谷市富谷清水沖115-10		43.4	16.0	平成18年12月25日	
847	西沢5号	富谷市富谷西沢80-1		120.6	4.0	平成20年11月14日	
		富谷市富谷西沢113-4		120.6	6.0	平成20年11月14日	
848	成田6-116号	富谷市成田二丁目3-41		45.3	6.0	平成21年7月1日	
		富谷市成田二丁目3-39		45.3	10.8	平成21年7月1日	
849	成田6-117号	富谷市成田二丁目3-19		275.0	6.0	平成21年7月1日	
		富谷市成田二丁目3-33		275.0	9.3	平成21年7月1日	
850	明石台6-106号	富谷市明石台一丁目30-13		73.9	6.0	平成21年9月24日	
		富谷市明石台一丁目30-17		73.9	9.2	平成21年9月24日	
851	成田6-118号	富谷市成田二丁目4-24		164.4	6.0	平成22年12月22日	
		富谷市成田二丁目4-26		164.4	9.5	平成22年12月22日	
852	とちの木6-13号	富谷市とちの木一丁目25-299		117.0	6.0	平成24年3月30日	
		富谷市とちの木一丁目25-287		117.0	9.5	平成24年3月30日	
853	とちの木6-14号	富谷市とちの木一丁目25-214		301.6	6.0	平成24年3月30日	
		富谷市とちの木一丁目25-228		301.6	9.6	平成24年3月30日	
854	とちの木6-15号	富谷市とちの木一丁目25-269		283.4	6.0	平成24年3月30日	
		富谷市とちの木一丁目25-282		283.4	9.5	平成24年3月30日	
855	成田10-1号	富谷市成田一丁目4-3		232.4	10.3	平成24年3月30日	
		富谷市成田一丁目4-208		232.4	15.7	平成24年3月30日	
856	成田6-119号	富谷市成田一丁目4-68		830.8	6.0	平成24年3月30日	
		富谷市成田一丁目4-251		830.8	9.9	平成24年3月30日	
857	成田6-120号	富谷市成田一丁目4-67		96.0	6.0	平成24年3月30日	
		富谷市成田一丁目4-61		96.0	9.4	平成24年3月30日	
858	成田6-121号	富谷市成田一丁目4-53		109.0	6.0	平成24年3月30日	
		富谷市成田一丁目4-46		109.0	9.5	平成24年3月30日	

一般道路

路線 番号	路線名	起 終	点 点	総延長 実延長	最小路面幅員 最大路面幅員	認定年月日	備考
						供用開始年月日	
859	成田6-122号	富谷市成田一丁目4-37		118.3	6.0	平成24年 3月30日	
		富谷市成田一丁目4-30		118.3	9.8	平成24年 3月30日	
860	成田6-123号	富谷市成田一丁目4-190		132.9	6.0	平成24年 3月30日	
		富谷市成田一丁目4-182		132.9	9.7	平成24年 3月30日	
861	成田6-124号	富谷市成田一丁目4-172		127.6	6.0	平成24年 3月30日	
		富谷市成田一丁目4-165		127.6	9.8	平成24年 3月30日	
862	成田6-125号	富谷市成田一丁目4-133		122.5	6.0	平成24年 3月30日	
		富谷市成田一丁目4-152		122.5	9.6	平成24年 3月30日	
863	成田6-126号	富谷市成田一丁目4-134		139.2	5.8	平成24年 3月30日	
		富谷市成田一丁目4-125		139.2	9.4	平成24年 3月30日	
864	成田6-127号	富谷市成田一丁目4-137		84.9	6.0	平成24年 3月30日	
		富谷市成田一丁目4-143		84.9	9.7	平成24年 3月30日	
865	成田6-128号	富谷市成田一丁目4-124		117.2	6.0	平成24年 3月30日	
		富谷市成田一丁目4-130		117.2	9.6	平成24年 3月30日	
866	成田6-129号	富谷市成田一丁目4-92		17.8	6.0	平成24年 3月30日	
		富谷市成田一丁目4-92		17.8	9.5	平成24年 3月30日	
867	成田6-13号	富谷市成田一丁目4-105		18.0	6.0	平成24年 3月30日	
		富谷市成田一丁目4-105		18.0	9.7	平成24年 3月30日	
869	明石台18-1号	富谷市明石台九丁目38		377.2	12.9	平成26年 3月31日	
		富谷市明石台九丁目100		377.2	25.8	平成26年 3月31日	
870	明石台16-2号	富谷市明石台七丁目2-3		615.6	16.0	平成26年 3月31日	
		富谷市明石台七丁目36-10		615.6	21.9	平成26年 3月31日	
871	明石台10-1号	富谷市明石台七丁目36-11		315.2	10.4	平成26年 3月31日	
		富谷市明石台七丁目28-5		315.2	18.6	平成26年 3月31日	
872	明石台9-9号	富谷市明石台七丁目2-1		135.0	9.0	平成26年 3月31日	
		富谷市明石台七丁目2-5		135.0	14.6	平成26年 3月31日	
873	明石台7-1号	富谷市明石台七丁目2-3		76.8	7.0	平成26年 3月31日	
		富谷市明石台七丁目2-3		76.8	7.1	平成26年 3月31日	
874	明石台6-107号	富谷市明石台七丁目26-4		16.2	6.0	平成26年 3月31日	
		富谷市明石台七丁目26-4		16.2	9.4	平成26年 3月31日	
875	明石台6-108号	富谷市明石台七丁目27-1		478.6	6.0	平成26年 3月31日	
		富谷市明石台七丁目27-1		478.6	7.5	平成26年 3月31日	
876	明石台6-109号	富谷市明石台七丁目34-1		129.3	6.0	平成26年 3月31日	
		富谷市明石台七丁目31-4		129.3	9.2	平成26年 3月31日	
877	明石台6-110号	富谷市明石台七丁目35-3		129.3	6.0	平成26年 3月31日	
		富谷市明石台七丁目30-4		129.3	9.7	平成26年 3月31日	
878	明石台6-111号	富谷市明石台七丁目27-8		16.3	6.0	平成26年 3月31日	
		富谷市明石台七丁目27-8		16.3	9.4	平成26年 3月31日	
879	明石台6-112号	富谷市明石台七丁目18-6		93.3	6.0	平成26年 3月31日	
		富谷市明石台七丁目18-1		93.3	10.5	平成26年 3月31日	
880	明石台6-113号	富谷市明石台七丁目20-6		567.7	6.0	平成26年 3月31日	
		富谷市明石台七丁目16-8		567.7	9.6	平成26年 3月31日	
881	明石台6-114号	富谷市明石台七丁目20-5		87.9	6.0	平成26年 3月31日	
		富谷市明石台七丁目20-1		87.9	10.2	平成26年 3月31日	
882	明石台6-115号	富谷市明石台七丁目21-8		106.0	6.0	平成26年 3月31日	
		富谷市明石台七丁目21-1		106.0	10.3	平成26年 3月31日	
883	明石台6-116号	富谷市明石台七丁目15-1		184.3	6.0	平成26年 3月31日	
		富谷市明石台七丁目3-1		184.3	9.4	平成26年 3月31日	
884	明石台6-117号	富谷市明石台七丁目15-1		268.0	6.0	平成26年 3月31日	
		富谷市明石台七丁目3-1		268.0	9.4	平成26年 3月31日	

一般道路

路線 番号	路線名	起 終	点 点	総延長 実延長	最小路面幅員 最大路面幅員	認定年月日	備考
						供用開始年月日	
885	明石台6-118号	富谷市明石台七丁目12-5		59.1	6.0	平成26年 3月31日	
		富谷市明石台七丁目12-1		59.1	12.6	平成26年 3月31日	
886	明石台6-119号	富谷市明石台七丁目12-9		61.9	6.0	平成26年 3月31日	
		富谷市明石台七丁目12-6		61.9	9.3	平成26年 3月31日	
887	明石台6-120号	富谷市明石台七丁目7-6		45.1	6.0	平成26年 3月31日	
		富谷市明石台七丁目7-3		45.1	12.6	平成26年 3月31日	
888	明石台6-121号	富谷市明石台七丁目11-7		95.8	6.0	平成26年 3月31日	
		富谷市明石台七丁目11-1		95.8	9.5	平成26年 3月31日	
889	明石台6-122号	富谷市明石台七丁目9-11		88.7	6.0	平成26年 3月31日	
		富谷市明石台七丁目9-1		88.7	9.2	平成26年 3月31日	
890	明石台6-123号	富谷市明石台七丁目6-6		232.2	6.0	平成26年 3月31日	
		富谷市明石台七丁目19-7		232.2	9.6	平成26年 3月31日	
891	明石台6-124号	富谷市明石台七丁目5-5		100.2	6.0	平成26年 3月31日	
		富谷市明石台七丁目6-7		100.2	9.4	平成26年 3月31日	
892	明石台6-125号	富谷市明石台七丁目2-4		86.5	6.0	平成26年 3月31日	
		富谷市明石台七丁目2-4		86.5	9.6	平成26年 3月31日	
893	明石台10-2号	富谷市明石台八丁目19-13		440.2	10.6	平成27年 1月30日	
		富谷市明石台八丁目8-4		440.2	18.6	平成30年 8月 1日	
894	明石台10-3号	富谷市明石台八丁目1-6		188.9	10.5	平成27年 1月30日	
		富谷市明石台八丁目1-8		188.9	16.4	平成27年 1月30日	
895	明石台10-4号	富谷市明石台八丁目29-2		74.8	10.6	平成27年 1月30日	
		富谷市明石台八丁目94		74.8	14.1	平成30年 8月 1日	
896	明石台6-126号	富谷市明石台八丁目16-10		15.3	6.0	平成27年 1月30日	
		富谷市明石台八丁目16-10		15.3	9.6	令和 2年12月10日	
897	明石台6-127号	富谷市明石台八丁目9-4		13.5	6.0	平成27年 1月30日	
		富谷市明石台八丁目18-12		13.5	9.6	令和 2年12月10日	
898	明石台6-128号	富谷市明石台八丁目18-12		428.0	6.0	平成27年 1月30日	
		富谷市明石台八丁目16-10		428.0	7.3	令和 2年12月10日	
899	明石台6-129号	富谷市明石台八丁目14-5		119.9	6.0	平成27年 1月30日	
		富谷市明石台八丁目13-6		119.9	12.3	令和 2年12月10日	
900	明石台6-130号	富谷市明石台八丁目11-4		118.9	6.0	平成27年 1月30日	
		富谷市明石台八丁目12-7		118.9	12.5	令和 2年12月10日	
901	明石台6-131号	富谷市明石台八丁目21-4		120.9	6.0	平成27年 1月30日	
		富谷市明石台八丁目22-9		120.9	9.5	令和 2年12月10日	
902	明石台6-132号	富谷市明石台八丁目24-13		76.7	6.0	平成27年 1月30日	
		富谷市明石台八丁目21-9		76.7	9.5	令和 2年 7月13日	
903	明石台6-133号	富谷市明石台八丁目7-1		91.7	6.0	平成27年 1月30日	
		富谷市明石台八丁目3-1		91.7	9.7	平成30年 8月 1日	
904	明石台6-134号	富谷市明石台八丁目29-2		612.7	6.0	平成27年 1月30日	
		富谷市明石台八丁目101		612.7	9.6	令和 2年 7月13日	
905	明石台6-135号	富谷市明石台八丁目29-2		153.8	6.0	平成27年 1月30日	
		富谷市明石台八丁目25-6		153.8	9.8	令和 2年 7月13日	
906	明石台6-136号	富谷市明石台八丁目27-4		45.1	6.0	平成27年 1月30日	
		富谷市明石台八丁目27-3		45.1	9.6	令和 2年 7月13日	
907	明石台6-137号	富谷市明石台八丁目24-8		106.2	6.0	平成27年 1月30日	
		富谷市明石台八丁目24-1		106.2	9.8	令和 2年12月10日	
908	明石台6-138号	富谷市明石台八丁目22-8		127.0	6.0	平成27年 1月30日	
		富谷市明石台八丁目22-1		127.0	10.0	令和 2年12月10日	
909	明石台6-139号	富谷市明石台八丁目6-4		415.0	6.0	平成27年 1月30日	
		富谷市明石台八丁目8-3		415.0	12.6	平成30年 8月 1日	

一般道路

路線 番号	路線名	起 終	点 点	総延長 実延長	最小路面幅員 最大路面幅員	認定年月日	備考
						供用開始年月日	
910	明石台6-140号	富谷市明石台八丁目3-7 富谷市明石台八丁目3-4		60.5	6.0	平成27年1月30日	
				60.5	9.7	平成30年8月1日	
911	明石台10-5号	富谷市明石台八丁目17-4 富谷市明石宮前93-2		349.2	10.5	平成27年1月30日	
				349.2	17.0	平成27年5月15日	
912	明石台10-6号	富谷市明石台九丁目2-3 富谷市明石台九丁目10-1		50.8	9.5	平成27年1月30日	
				50.8	14.2	平成27年5月15日	
913	明石台6-141号	富谷市明石台九丁目13-13 富谷市明石台九丁目13-13		17.6	6.0	平成27年1月30日	
				17.6	9.7	平成27年5月15日	
914	明石台6-142号	富谷市明石台九丁目17-7 富谷市明石台九丁目16-1		194.7	6.0	平成27年1月30日	
				194.7	9.4	平成27年5月15日	
915	明石台6-143号	富谷市明石台九丁目5-1 富谷市明石台九丁目5-5		217.6	6.0	平成27年1月30日	
				217.6	9.4	平成27年5月15日	
916	明石台6-144号	富谷市明石台九丁目6-5 富谷市明石台九丁目6-4		31.0	6.0	平成27年1月30日	
				31.0	9.5	平成27年5月15日	
917	明石台6-145号	富谷市明石台九丁目7-6 富谷市明石台九丁目9-10		330.1	6.0	平成27年1月30日	
				330.1	9.6	平成27年5月15日	
918	明石台6-146号	富谷市明石台九丁目17-1 富谷市明石台九丁目13-1		316.1	6.0	平成27年1月30日	
				316.1	9.4	平成27年5月15日	
919	明石台6-147号	富谷市明石台九丁目15-6 富谷市明石台九丁目14-1		211.6	6.0	平成27年1月30日	
				211.6	9.4	平成27年5月15日	
920	明石台6-148号	富谷市明石台九丁目5-10 富谷市明石台九丁目5-6		77.2	6.0	平成27年1月30日	
				77.2	9.2	平成27年5月15日	
921	明石台6-149号	富谷市明石台九丁目7-5 富谷市明石台九丁目12-1		394.2	6.0	平成27年1月30日	
				394.2	9.7	平成27年5月15日	
922	明石台6-150号	富谷市明石台九丁目6-1 富谷市明石台九丁目6-16		33.2	6.0	平成27年1月30日	
				33.2	9.7	平成27年5月15日	
923	成田6-131号	富谷市成田一丁目4-268 富谷市成田一丁目4-266		52.2	6.0	平成27年1月30日	
				52.2	9.7	平成27年1月30日	
924	成田6-132号	富谷市成田一丁目4-262 富谷市成田一丁目4-260		51.3	6.0	平成27年1月30日	
				51.3	9.7	平成27年1月30日	
925	大清水9-4号	富谷市大清水一丁目57 富谷市大清水一丁目31-2		44.5	8.9	平成27年3月31日	
				44.5	11.0	平成27年6月30日	
926	大清水6-27号	富谷市大清水一丁目31-1 富谷市大清水一丁目31-2		142.2	6.0	平成27年3月31日	
				142.2	6.6	平成27年6月30日	
927	高屋敷16-1号	富谷市富谷高屋敷51-1 富谷市富谷北沢24-1		500.4	16.0	平成28年3月31日	
				500.4	23.4	平成28年3月31日	
928	高屋敷13-1号	富谷市富谷北沢24-1 富谷市杜乃橋二丁目66-8		510.5	13.0	平成28年3月31日	
				510.5	16.4	平成28年3月31日	
929	明石台6-151号	富谷市明石台四丁目5-15 富谷市明石台四丁目5-10		124.8	6.0	平成31年1月22日	
				124.8	9.4	令和1年11月29日	
930	湯船沢2号	富谷市富谷湯船沢94-1 富谷市富谷湯沢51-7		215.2	6.0	令和2年3月19日	
				215.2	6.6	令和2年12月10日	
931	三ノ関坂ノ下	富谷市三ノ関坂ノ下68-1 富谷市三ノ関太子堂下163-5		119.9	5.1	令和2年3月19日	
				119.9	17.2	令和2年3月19日	
932	ひより台9-6号	富谷市ひより台二丁目36-8 富谷市ひより台二丁目36-8		29.0	9.0	令和2年3月19日	
				29.0	11.1	令和2年3月19日	
933	ひより台6-37号	富谷市ひより台二丁目39-42 富谷市ひより台二丁目39-31		148.8	6.0	令和2年6月26日	
				148.8	8.2	令和2年9月18日	
934	ひより台6-38号	富谷市ひより台二丁目39-7 富谷市ひより台二丁目39-43		170.0	6.0	令和2年6月26日	
				170.0	9.7	令和2年9月18日	

一般道路

一般道路						ページ	38
路線 番号	路線名	起 終	点 点	総延長 実延長	最小路面幅員 最大路面幅員	認定年月日	備考
						供用開始年月日	
935	ひより台6-39号	富谷市ひより台二丁目39-65		138.0	6.0	令和5年6月28日	
		富谷市ひより台二丁目39-55		138.0	9.9	令和4年7月15日	
936	成田11-1号	富谷市成田九丁目3-2		295.8	11.0	令和4年12月22日	
		富谷市明石上桜ノ木24-4		295.8	28.0	令和5年4月1日	
937	上桜木	富谷市上桜木一丁目1-9		25.8	8.6	令和5年2月7日	
		富谷市上桜木一丁目1-9		25.8	8.9	令和5年3月1日	
938	堂ノ前2号	富谷市富谷堂ノ前44-6		281.3	6.0	令和6年3月29日	
		富谷市富谷堂ノ前52-2		281.3	8.6	令和7年2月14日	
939	明石台6-152号	富谷市明石台九丁目47-1		1,094.5	6.0	令和6年10月2日	
		富谷市明石台九丁目51-18		1,094.5	9.5	令和6年10月4日	
940	明石台6-153号	富谷市明石台九丁目48-1		15.0	6.0	令和6年10月2日	
		富谷市明石台九丁目48-1		15.0	9.6	令和6年10月4日	
941	明石台6-154号	富谷市明石台九丁目61-6		218.7	6.0	令和6年10月2日	
		富谷市明石台九丁目61-7		218.7	9.5	令和6年10月4日	
942	明石台6-155号	富谷市明石台九丁目59-7		244.8	6.0	令和6年10月2日	
		富谷市明石台九丁目58-7		244.8	9.7	令和6年10月4日	
943	明石台6-156号	富谷市明石台九丁目58-6		79.0	6.0	令和6年10月2日	
		富谷市明石台九丁目58-1		79.0	9.7	令和6年10月4日	
944	明石台6-157号	富谷市明石台九丁目50-1		269.4	6.0	令和6年10月2日	
		富谷市明石台九丁目51-1		269.4	9.6	令和6年10月4日	
945	明石台6-158号	富谷市明石台九丁目49-26		200.0	6.0	令和6年10月2日	
		富谷市明石台九丁目49-14		200.0	9.7	令和6年10月4日	
946	明石台6-159号	富谷市明石台九丁目52-24		200.0	6.0	令和6年10月2日	
		富谷市明石台九丁目52-13		200.0	9.5	令和6年10月4日	
947	明石台6-160号	富谷市明石台九丁目53-24		200.0	6.0	令和6年10月2日	
		富谷市明石台九丁目53-13		200.0	9.5	令和6年10月4日	
948	明石台12-4号	富谷市明石台十丁目35-1		709.7	12.0	令和6年10月2日	
		富谷市明石台十丁目10-11		709.7	16.5	令和6年10月4日	
949	明石台12-5号	富谷市明石台十丁目23-1		218.6	12.0	令和6年10月2日	
		富谷市明石台十丁目34-4		218.6	16.9	令和6年10月4日	
950	明石台12-6号	富谷市明石台十丁目1-1		218.6	12.0	令和6年10月2日	
		富谷市明石台十丁目15-9		218.6	17.6	令和6年10月4日	
951	明石台6-161号	富谷市明石台十丁目35-1		250.1	6.0	令和6年10月2日	
		富谷市明石台十丁目35-17		250.1	9.7	令和6年10月4日	
952	明石台6-162号	富谷市明石台十丁目43-1		245.5	6.0	令和6年10月2日	
		富谷市明石台十丁目44-1		245.5	9.5	令和6年10月4日	
953	明石台6-163号	富谷市明石台十丁目34-6		194.5	6.0	令和6年10月2日	
		富谷市明石台十丁目33-1		194.5	9.4	令和6年10月4日	
954	明石台6-164号	富谷市明石台十丁目16-1		220.6	6.0	令和6年10月2日	
		富谷市明石台十丁目21-11		220.6	9.5	令和6年10月4日	
955	明石台6-165号	富谷市明石台十丁目28-3		15.0	6.0	令和6年10月2日	
		富谷市明石台十丁目28-3		15.0	9.5	令和6年10月4日	
956	明石台6-166号	富谷市明石台十丁目15-11		194.5	6.0	令和6年10月2日	
		富谷市明石台十丁目14-1		194.5	9.7	令和6年10月4日	
957	明石台6-167号	富谷市明石台十丁目1-5		14.8	6.0	令和6年10月2日	
		富谷市明石台十丁目1-5		14.8	9.7	令和6年10月4日	
958	明石台6-168号	富谷市明石台十丁目27-1		16.3	6.0	令和6年10月2日	
		富谷市明石台十丁目27-1		16.3	9.5	令和6年10月4日	
959	明石台6-169号	富谷市明石台十丁目41-4		244.9	6.0	令和6年10月2日	
		富谷市明石台十丁目39-6		244.9	9.7	令和6年10月4日	

一般道路

路線 番号	路線名	起 終	点 点	総延長 実延長	最小路面幅員 最大路面幅員	ページ		備考
						認定年月日	供用開始年月日	
960	明石台6-170号	富谷市明石台十丁目40-6		51.1	6.0	令和6年10月2日		
		富谷市明石台十丁目40-4		51.1	9.6	令和6年10月4日		
961	明石台6-171号	富谷市明石台十丁目39-1		58.5	6.0	令和6年10月2日		
		富谷市明石台十丁目38-12		58.5	9.8	令和6年10月4日		
962	明石台6-172号	富谷市明石台十丁目38-6		98.0	6.0	令和6年10月2日		
		富谷市明石台十丁目38-1		98.0	9.7	令和6年10月4日		
963	明石台6-173号	富谷市明石台十丁目34-6		861.9	6.0	令和6年10月2日		
		富谷市明石台十丁目32-1		861.9	9.7	令和6年10月4日		
964	明石台6-174号	富谷市明石台十丁目30-22		173.5	6.0	令和6年10月2日		
		富谷市明石台十丁目30-12		173.5	9.7	令和6年10月4日		
965	明石台6-175号	富谷市明石台十丁目29-22		173.5	6.0	令和6年10月2日		
		富谷市明石台十丁目29-12		173.5	9.7	令和6年10月4日		
966	明石台6-176号	富谷市明石台十丁目16-1		312.8	6.0	令和6年10月2日		
		富谷市明石台十丁目17-13		312.8	9.7	令和6年10月4日		
967	明石台6-177号	富谷市明石台十丁目20-1		253.5	6.0	令和6年10月2日		
		富谷市明石台十丁目21-10		253.5	9.7	令和6年10月4日		
968	明石台6-178号	富谷市明石台十丁目19-11		501.6	5.7	令和6年10月2日		
		富谷市明石台十丁目4-1		501.6	9.7	令和6年10月4日		
969	明石台6-179号	富谷市明石台十丁目15-11		652.0	6.0	令和6年10月2日		
		富谷市明石台十丁目7-5		652.0	9.5	令和6年10月4日		
970	明石台6-180号	富谷市明石台十丁目10-11		332.4	6.0	令和6年10月2日		
		富谷市明石台十丁目11-1		332.4	9.6	令和6年10月4日		
971	明石台6-181号	富谷市明石台十丁目5-9		124.6	6.0	令和6年10月2日		
		富谷市明石台十丁目5-1		124.6	9.4	令和6年10月4日		
972	明石台6-182号	富谷市明石台十丁目11-18		181.5	6.0	令和6年10月2日		
		富谷市明石台十丁目11-9		181.5	9.7	令和6年10月4日		
973	明石台6-183号	富谷市明石台十丁目4-12		66.1	6.1	令和6年10月2日		
		富谷市明石台十丁目4-8		66.1	9.5	令和6年10月4日		
		小計		280,222.1				
		全体合計		275,569.8				
				280,222.1				
				275,569.8				

專用道路

専用道路

専用道路						ページ	1
路線 番号	路線名	起 終	点 点	総延長 実延長	路面最小幅員 路面最大幅員	認定年月日	備考
						供用開始年月日	
1001	自転車歩行者専用道路 ひより台4-1号	富谷市ひより台一丁目43-5 富谷市ひより台一丁目43-7		43.4	4.0	平成 8年 3月 29日	
				43.4	4.0	平成 8年 3月 29日	
1002	自転車歩行者専用道路 ひより台4-2号	富谷市ひより台一丁目43-9 富谷市ひより台一丁目43-11		35.5	4.0	平成 8年 3月 29日	
				35.5	4.0	平成 8年 3月 29日	
1003	自転車歩行者専用道路 ひより台4-3号	富谷市ひより台一丁目43-13 富谷市ひより台一丁目43-15		35.3	4.0	平成 8年 3月 29日	
				35.3	4.0	平成 8年 3月 29日	
1004	自転車歩行者専用道路 ひより台4-4号	富谷市ひより台一丁目43-18 富谷市ひより台一丁目43-19		34.9	4.0	平成 8年 3月 29日	
				34.9	4.0	平成 8年 3月 29日	
1005	自転車歩行者専用道路 ひより台4-5号	富谷市ひより台一丁目43-21 富谷市ひより台一丁目43-22		35.0	4.0	平成 8年 3月 29日	
				35.0	4.0	平成 8年 3月 29日	
1006	自転車歩行者専用道路 ひより台4-6号	富谷市ひより台一丁目28-9 富谷市ひより台一丁目28-9		23.0	4.0	平成 8年 3月 29日	
				23.0	4.0	平成 8年 3月 29日	
1007	自転車歩行者専用道路 ひより台4-7号	富谷市ひより台一丁目44-1 富谷市ひより台一丁目44-1		20.0	4.0	平成 8年 3月 29日	
				20.0	4.0	平成 8年 3月 29日	
1008	自転車歩行者専用道路 ひより台4-8号	富谷市ひより台一丁目44-3 富谷市ひより台一丁目44-5		32.0	4.0	平成 8年 3月 29日	
				32.0	4.0	平成 8年 3月 29日	
1009	自転車歩行者専用道路 ひより台4-9号	富谷市ひより台一丁目38-8 富谷市ひより台一丁目38-9		38.9	4.0	平成 8年 3月 29日	
				38.9	4.0	平成 8年 3月 29日	
1010	自転車歩行者専用道路 ひより台4-10号	富谷市ひより台一丁目40-9 富谷市ひより台一丁目40-10		37.8	4.0	平成 8年 3月 29日	
				37.8	4.0	平成 8年 3月 29日	
1011	自転車歩行者専用道路 ひより台4-11号	富谷市ひより台二丁目99 富谷市ひより台二丁目99		184.6	4.0	平成 8年 3月 29日	
				184.6	4.0	平成 8年 3月 29日	
1012	自転車歩行者専用道路 ひより台4-12号	富谷市ひより台二丁目7-7 富谷市ひより台二丁目68		76.3	4.0	令和 2年 6月 26日	
				76.3	4.0	令和 2年 6月 26日	
1013	自転車歩行者専用道路 ひより台4-13号	富谷市ひより台二丁目8-5 富谷市ひより台二丁目40-3		110.9	4.0	平成 8年 3月 29日	
				110.9	4.0	平成 8年 3月 29日	
1014	自転車歩行者専用道路 ひより台4-14号	富谷市ひより台二丁目20-1 富谷市ひより台二丁目22-15		113.6	4.0	平成 8年 3月 29日	
				113.6	4.0	平成 8年 3月 29日	
1015	自転車歩行者専用道路 ひより台4-15号	富谷市ひより台二丁目20-18 富谷市ひより台二丁目20-18		15.9	4.0	平成 8年 3月 29日	
				15.9	4.0	平成 8年 3月 29日	
1016	自転車歩行者専用道路 ひより台4-16号	富谷市ひより台二丁目19-6 富谷市ひより台二丁目19-6		19.9	4.0	平成 8年 3月 29日	
				19.9	4.0	平成 8年 3月 29日	
1017	自転車歩行者専用道路 ひより台4-17号	富谷市ひより台二丁目42-2 富谷市ひより台二丁目42-1		152.2	4.0	平成 8年 3月 29日	
				152.2	4.0	平成 8年 3月 29日	
1018	自転車歩行者専用道路 ひより台4-18号	富谷市ひより台二丁目13-2 富谷市ひより台二丁目13-3		33.8	4.0	平成 8年 3月 29日	
				33.8	4.0	平成 8年 3月 29日	
1019	歩行者専用道路 ひより台1号	富谷市ひより台一丁目117 富谷市ひより台一丁目118		46.4	4.0	平成 8年 3月 29日	
				46.4	4.0	平成 8年 3月 29日	
1020	歩行者専用道路 ひより台2号	富谷市ひより台一丁目46 富谷市ひより台一丁目46		29.1	4.0	平成 8年 3月 29日	
				29.1	4.0	平成 8年 3月 29日	
1021	歩行者専用道路 ひより台3号	富谷市ひより台一丁目45-2 富谷市ひより台一丁目126-1		87.5	4.0	平成 8年 3月 29日	
				87.5	4.0	平成 8年 3月 29日	
1022	歩行者専用道路 ひより台4号	富谷市ひより台二丁目35-16 富谷市ひより台二丁目35-16		20.1	4.0	平成 8年 3月 29日	
				20.1	4.0	平成 8年 3月 29日	
1023	歩行者専用道路 ひより台5号	富谷市ひより台二丁目29-8 富谷市ひより台二丁目29-8		24.9	4.0	平成 8年 3月 29日	
				24.9	4.0	平成 8年 3月 29日	
1024	歩行者専用道路 ひより台6号	富谷市ひより台二丁目34-20 富谷市ひより台二丁目34-17		19.8	4.0	平成 8年 3月 29日	
				19.8	4.0	平成 8年 3月 29日	
1025	自転車歩行者専用道路 あけの平4-1号	富谷市あけの平一丁目6-5 富谷市あけの平一丁目6-4		30.0	3.2	平成 8年 3月 29日	
				30.0	3.2	平成 8年 3月 29日	

専用道路

路線 番号	路線名	起 終	点 点	総延長 実延長	路面最小幅員 路面最大幅員	認定年月日	備考
						供用開始年月日	
1026	自転車歩行者専用道路 あけの平4-2号	富谷市あけの平一丁目31-5 富谷市あけの平一丁目31-4		30.0	3.2	平成 8年 3月 29日	
				30.0	3.2	平成 8年 3月 29日	
1027	自転車歩行者専用道路 あけの平4-3号	富谷市あけの平一丁目27-5 富谷市あけの平一丁目27-4		30.0	3.2	平成 8年 3月 29日	
				30.0	3.2	平成 8年 3月 29日	
1028	自転車歩行者専用道路 あけの平4-4号	富谷市あけの平一丁目22-1 富谷市あけの平一丁目22-18		30.0	3.3	平成 8年 3月 29日	
				30.0	3.3	平成 8年 3月 29日	
1029	自転車歩行者専用道路 あけの平4-5号	富谷市あけの平一丁目26-10 富谷市あけの平一丁目26-9		30.0	3.4	平成 8年 3月 29日	
				30.0	3.4	平成 8年 3月 29日	
1030	自転車歩行者専用道路 あけの平4-6号	富谷市あけの平二丁目8-9 富谷市あけの平二丁目8-8		30.0	3.3	平成 8年 3月 29日	
				30.0	3.3	平成 8年 3月 29日	
1031	自転車歩行者専用道路 あけの平4-7号	富谷市あけの平二丁目12-1 富谷市あけの平二丁目12-8		30.0	3.3	平成 8年 3月 29日	
				30.0	3.3	平成 8年 3月 29日	
1032	自転車歩行者専用道路 あけの平4-8号	富谷市あけの平二丁目31-5 富谷市あけの平二丁目31-4		31.5	3.1	平成 8年 3月 29日	
				31.5	3.1	平成 8年 3月 29日	
1033	自転車歩行者専用道路 あけの平4-9号	富谷市あけの平二丁目27-1 富谷市あけの平二丁目27-18		30.0	3.4	平成 8年 3月 29日	
				30.0	3.4	平成 8年 3月 29日	
1034	自転車歩行者専用道路 あけの平4-10号	富谷市あけの平二丁目23-1 富谷市あけの平二丁目23-16		30.0	3.4	平成 8年 3月 29日	
				30.0	3.4	平成 8年 3月 29日	
1035	自転車歩行者専用道路 あけの平4-11号	富谷市あけの平三丁目9-1 富谷市あけの平三丁目9-18		30.0	3.3	平成 8年 3月 29日	
				30.0	3.3	平成 8年 3月 29日	
1036	自転車歩行者専用道路 あけの平4-12号	富谷市あけの平三丁目10-11 富谷市あけの平三丁目10-10		30.0	3.2	平成 8年 3月 29日	
				30.0	3.2	平成 8年 3月 29日	
1037	自転車歩行者専用道路 あけの平4-13号	富谷市あけの平三丁目13-1 富谷市あけの平三丁目13-8		30.0	3.4	平成 8年 3月 29日	
				30.0	3.4	平成 8年 3月 29日	
1038	自転車歩行者専用道路 あけの平4-14号	富谷市あけの平三丁目32-5 富谷市あけの平三丁目32-4		33.0	3.1	平成 8年 3月 29日	
				33.0	3.1	平成 8年 3月 29日	
1039	自転車歩行者専用道路 あけの平4-15号	富谷市あけの平三丁目29-5 富谷市あけの平三丁目29-4		30.0	3.3	平成 8年 3月 29日	
				30.0	3.3	平成 8年 3月 29日	
1040	自転車歩行者専用道路 あけの平4-16号	富谷市あけの平三丁目24-1 富谷市あけの平三丁目24-18		31.5	3.3	平成 8年 3月 29日	
				31.5	3.3	平成 8年 3月 29日	
1041	自転車歩行者専用道路 あけの平4-17号	富谷市あけの平三丁目25-1 富谷市あけの平三丁目25-6		30.0	3.4	平成 8年 3月 29日	
				30.0	3.4	平成 8年 3月 29日	
1042	自転車歩行者専用道路 あけの平3-1号	富谷市あけの平二丁目35-6 富谷市あけの平二丁目35-5		35.0	2.8	平成 8年 3月 29日	
				35.0	2.8	平成 8年 3月 29日	
1043	歩行者専用道路 あけの平1号	富谷市あけの平一丁目1-9 富谷市あけの平一丁目1-9		33.5	2.1	平成 8年 3月 29日	
				33.5	2.1	平成 8年 3月 29日	
1044	歩行者専用道路 あけの平2号	富谷市あけの平一丁目84 富谷市あけの平一丁目83		37.5	3.0	平成 8年 3月 29日	
				37.5	4.1	平成 8年 3月 29日	
1045	歩行者専用道路 あけの平3号	富谷市あけの平二丁目37-1 富谷市あけの平二丁目37-1		30.4	3.0	平成 8年 3月 29日	
				30.4	3.0	平成 8年 3月 29日	
1046	自転車歩行者専用道路 日吉台6-1号	富谷市日吉台一丁目17-18 富谷市日吉台一丁目17-17		34.0	6.0	平成 8年 3月 29日	
				34.0	6.0	平成 8年 3月 29日	
1047	自転車歩行者専用道路 日吉台6-2号	富谷市日吉台一丁目15-17 富谷市日吉台一丁目15-16		33.9	6.1	平成 8年 3月 29日	
				33.9	6.1	平成 8年 3月 29日	
1048	自転車歩行者専用道路 日吉台6-3号	富谷市日吉台一丁目26-9 富谷市日吉台一丁目26-8		34.0	6.0	平成 8年 3月 29日	
				34.0	6.0	平成 8年 3月 29日	
1049	自転車歩行者専用道路 日吉台6-4号	富谷市日吉台一丁目35-7 富谷市日吉台一丁目35-6		22.1	6.0	平成 8年 3月 29日	
				22.1	6.0	平成 8年 3月 29日	
1050	自転車歩行者専用道路 日吉台6-5号	富谷市日吉台一丁目31-7 富谷市日吉台一丁目31-6		34.0	6.0	平成 8年 3月 29日	
				34.0	6.0	平成 8年 3月 29日	

専用道路

路線 番号	路線名	起 終	点 点	総延長 実延長	路面最小幅員 路面最大幅員	認定年月日	備考
						供用開始年月日	
1051	自転車歩行者専用道路 日吉台6-6号	富谷市日吉台一丁目12-1 富谷市日吉台一丁目12-11		33.7	6.0	平成8年3月29日	
				33.7	6.0	平成8年3月29日	
1052	自転車歩行者専用道路 日吉台6-7号	富谷市日吉台一丁目39 富谷市日吉台一丁目39		8.2	6.0	平成8年3月29日	
				8.2	6.0	平成8年3月29日	
1053	自転車歩行者専用道路 日吉台6-8号	富谷市日吉台二丁目1-4 富谷市日吉台二丁目1-3		25.0	6.0	平成8年3月29日	
				25.0	6.0	平成8年3月29日	
1054	自転車歩行者専用道路 日吉台6-9号	富谷市日吉台二丁目12-1 富谷市日吉台二丁目12-21		34.0	5.9	平成8年3月29日	
				34.0	5.9	平成8年3月29日	
1055	自転車歩行者専用道路 日吉台6-10号	富谷市日吉台二丁目18-15 富谷市日吉台二丁目17-10		69.1	6.0	平成8年3月29日	
				69.1	6.0	平成8年3月29日	
1056	自転車歩行者専用道路 日吉台6-11号	富谷市日吉台二丁目6-1 富谷市日吉台二丁目6-2		34.0	6.0	平成8年3月29日	
				34.0	6.0	平成8年3月29日	
1057	自転車歩行者専用道路 日吉台6-12号	富谷市日吉台二丁目25-11 富谷市日吉台二丁目25-10		34.0	6.0	平成8年3月29日	
				34.0	6.0	平成8年3月29日	
1058	自転車歩行者専用道路 日吉台6-13号	富谷市日吉台二丁目28-11 富谷市日吉台二丁目28-10		34.0	6.0	平成8年3月29日	
				34.0	6.0	平成8年3月29日	
1059	自転車歩行者専用道路 日吉台6-14号	富谷市日吉台二丁目30-1 富谷市日吉台二丁目30-11		34.0	6.0	平成8年3月29日	
				34.0	6.0	平成8年3月29日	
1060	自転車歩行者専用道路 日吉台6-15号	富谷市日吉台二丁目39-5 富谷市日吉台二丁目39-5		24.2	6.0	平成8年3月29日	
				24.2	6.0	平成8年3月29日	
1061	自転車歩行者専用道路 日吉台6-16号	富谷市日吉台三丁目16-6 富谷市日吉台三丁目16-5		34.0	6.0	平成8年3月29日	
				34.0	6.0	平成8年3月29日	
1062	自転車歩行者専用道路 日吉台4-1号	富谷市富谷唐竹沢91-2 富谷市日吉台一丁目53		172.5	4.2	平成8年3月29日	
				172.5	5.7	平成8年3月29日	
1063	自転車歩行者専用道路 日吉台4-2号	富谷市日吉台三丁目18-7 富谷市日吉台三丁目1-6		135.6	3.7	平成8年3月29日	
				135.6	3.7	平成8年3月29日	
1064	自転車歩行者専用道路 明石台4-1号	富谷市明石台一丁目1 富谷市明石台一丁目2		86.0	4.0	平成10年3月31日	
				86.0	4.0	平成8年3月29日	
1065	自転車歩行者専用道路 明石台4-2号	富谷市明石台一丁目24-16 富谷市明石台一丁目19-8		30.6	4.0	平成8年3月29日	
				30.6	4.0	平成8年3月29日	
1066	自転車歩行者専用道路 明石台4-3号	富谷市明石台一丁目33-2 富谷市明石台一丁目35-6		30.0	4.0	平成8年3月29日	
				30.0	4.0	平成8年3月29日	
1067	自転車歩行者専用道路 明石台4-4号	富谷市明石台二丁目1-10 富谷市明石台二丁目2-14		32.2	4.0	平成8年3月29日	
				32.2	4.0	平成8年3月29日	
1068	自転車歩行者専用道路 明石台4-5号	富谷市明石台三丁目9-5 富谷市明石台三丁目55		34.0	4.0	平成8年3月29日	
				34.0	4.0	平成8年3月29日	
1069	自転車歩行者専用道路 明石台4-6号	富谷市明石台三丁目1-10 富谷市明石台三丁目2-11		29.0	4.0	平成8年3月29日	
				29.0	4.0	平成8年3月29日	
1070	自転車歩行者専用道路 明石台4-7号	富谷市明石台三丁目26-8 富谷市明石台三丁目31		0.8	3.9	平成8年3月29日	
				0.8	3.9	平成8年3月29日	
1071	自転車歩行者専用道路 明石台4-8号	富谷市明石台五丁目43-6 富谷市明石台五丁目42-8		30.0	4.0	平成8年3月29日	
				30.0	4.0	平成8年3月29日	
1072	自転車歩行者専用道路 明石台4-9号	富谷市明石台五丁目45 富谷市明石台五丁目2-1		2.5	3.8	平成8年3月29日	
				2.5	3.8	平成8年3月29日	
1073	自転車歩行者専用道路 明石台3-1号	富谷市明石台一丁目6-4 富谷市明石台一丁目4-13		19.5	3.0	平成8年3月29日	
				19.5	3.0	平成8年3月29日	
1074	自転車歩行者専用道路 明石台3-2号	富谷市明石台一丁目9-1 富谷市明石台一丁目12-6		30.0	3.0	平成8年3月29日	
				30.0	3.0	平成8年3月29日	
1075	自転車歩行者専用道路 明石台3-3号	富谷市明石台一丁目10-1 富谷市明石台一丁目13-17		23.0	3.0	平成8年3月29日	
				23.0	3.0	平成8年3月29日	

専用道路

専用道路						ページ	4
路線 番号	路線名	起 終	点 点	総延長 実延長	路面最小幅員 路面最大幅員	認定年月日	備考
						供用開始年月日	
1076	自転車歩行者専用道路 明石台3-4号	富谷市明石台一丁目19-4 富谷市明石台一丁目18-16		30.1	3.0	平成8年3月29日	
				30.1	3.0	平成8年3月29日	
1077	自転車歩行者専用道路 明石台3-5号	富谷市明石台一丁目18-8 富谷市明石台一丁目15-4		30.0	3.0	平成8年3月29日	
				30.0	3.0	平成8年3月29日	
1078	自転車歩行者専用道路 明石台3-6号	富谷市明石台一丁目26-9 富谷市明石台一丁目24-14		30.0	3.0	平成8年3月29日	
				30.0	3.0	平成8年3月29日	
1079	自転車歩行者専用道路 明石台3-7号	富谷市明石台一丁目32-8 富谷市明石台一丁目26-18		30.0	3.0	平成8年3月29日	
				30.0	3.0	平成8年3月29日	
1080	自転車歩行者専用道路 明石台3-8号	富谷市明石台一丁目28-2 富谷市明石台一丁目30-2		42.6	3.0	平成8年3月29日	
				42.6	3.0	平成8年3月29日	
1081	自転車歩行者専用道路 明石台3-9号	富谷市明石台一丁目31-14 富谷市明石台一丁目32-15		38.5	3.0	平成8年3月29日	
				38.5	3.0	平成8年3月29日	
1082	自転車歩行者専用道路 明石台3-10号	富谷市明石台一丁目36-12 富谷市明石台一丁目38-7		30.0	3.0	平成8年3月29日	
				30.0	3.0	平成8年3月29日	
1083	自転車歩行者専用道路 明石台3-11号	富谷市明石台二丁目22-6 富谷市明石台二丁目1-18		30.0	3.0	平成8年3月29日	
				30.0	3.0	平成8年3月29日	
1084	自転車歩行者専用道路 明石台3-12号	富谷市明石台二丁目8-15 富谷市明石台二丁目4-8		30.0	3.0	平成8年3月29日	
				30.0	3.0	平成8年3月29日	
1085	自転車歩行者専用道路 明石台3-13号	富谷市明石台二丁目21-11 富谷市明石台二丁目22-12		29.0	3.0	平成8年3月29日	
				29.0	3.0	平成8年3月29日	
1086	自転車歩行者専用道路 明石台3-14号	富谷市明石台二丁目17-11 富谷市明石台二丁目21-6		30.0	3.0	平成8年3月29日	
				30.0	3.0	平成8年3月29日	
1087	自転車歩行者専用道路 明石台3-15号	富谷市明石台二丁目47 富谷市明石台二丁目13-10		34.3	3.0	平成8年3月29日	
				34.3	3.0	平成8年3月29日	
1088	自転車歩行者専用道路 明石台3-16号	富谷市明石台三丁目2-5 富谷市明石台三丁目6-10		30.0	3.0	平成8年3月29日	
				30.0	3.0	平成8年3月29日	
1089	自転車歩行者専用道路 明石台3-17号	富谷市明石台三丁目5-20 富谷市明石台三丁目14-2		35.5	3.0	平成8年3月29日	
				35.5	3.0	平成8年3月29日	
1090	自転車歩行者専用道路 明石台3-18号	富谷市明石台三丁目18-9 富谷市明石台三丁目1-19		30.0	3.0	平成8年3月29日	
				30.0	3.0	平成8年3月29日	
1091	自転車歩行者専用道路 明石台3-19号	富谷市明石台三丁目19-1 富谷市明石台三丁目18-19		29.0	3.0	平成8年3月29日	
				29.0	3.0	平成8年3月29日	
1092	自転車歩行者専用道路 明石台3-20号	富谷市明石台三丁目14-2 富谷市明石台三丁目15-7		35.5	3.0	平成8年3月29日	
				35.5	3.0	平成8年3月29日	
1093	自転車歩行者専用道路 明石台3-21号	富谷市明石台三丁目62 富谷市明石台三丁目20-8		42.6	3.0	平成8年3月29日	
				42.6	3.0	平成11年2月1日	
1094	自転車歩行者専用道路 明石台3-22号	富谷市明石台三丁目28-6 富谷市明石台三丁目28-7		38.0	3.0	平成11年2月1日	
				38.0	3.0	平成8年3月29日	
1095	自転車歩行者専用道路 明石台3-23号	富谷市明石台五丁目2-8 富谷市明石台五丁目1-9		29.0	3.0	平成8年3月29日	
				29.0	3.0	平成8年3月29日	
1096	自転車歩行者専用道路 明石台3-24号	富谷市明石台五丁目1-18 富谷市明石台五丁目34-10		30.0	3.0	平成8年3月29日	
				30.0	3.0	平成8年3月29日	
1097	自転車歩行者専用道路 明石台3-25号	富谷市明石台五丁目34-18 富谷市明石台五丁目35-8		29.0	3.0	平成8年3月29日	
				29.0	3.0	平成8年3月29日	
1098	自転車歩行者専用道路 明石台3-26号	富谷市明石台五丁目6-10 富谷市明石台五丁目7-5		30.5	3.0	平成8年3月29日	
				30.5	3.0	平成8年3月29日	
1099	自転車歩行者専用道路 明石台3-27号	富谷市明石台五丁目9-8 富谷市明石台五丁目10-3		30.0	3.0	平成8年3月29日	
				30.0	3.0	平成8年3月29日	
1100	自転車歩行者専用道路 明石台3-28号	富谷市明石台五丁目14-1 富谷市明石台五丁目45		166.1	3.0	平成8年3月29日	
				166.1	3.0	平成8年3月29日	

専用道路

専用道路						ページ	5
路線 番号	路線名	起 終	点 点	総延長 実延長	路面最小幅員 路面最大幅員	認定年月日	備考
						供用開始年月日	
1101	自転車歩行者専用道路 明石台3-29号	富谷市明石台五丁目21-1 富谷市明石台五丁目22-16		30.1	3.0	平成 8年 3月 29日	
				30.1	3.0	平成 8年 3月 29日	
1102	自転車歩行者専用道路 明石台3-30号	富谷市明石台五丁目25-10 富谷市明石台五丁目21-5		30.0	3.0	平成 8年 3月 29日	
				30.0	3.0	平成 8年 3月 29日	
1103	自転車歩行者専用道路 明石台3-31号	富谷市明石台五丁目28-1 富谷市明石台五丁目25-5		30.0	3.0	平成 8年 3月 29日	
				30.0	3.0	平成 8年 3月 29日	
1104	自転車歩行者専用道路 明石台3-32号	富谷市明石台五丁目36-8 富谷市明石台五丁目46		3.7	3.0	平成 8年 3月 29日	
				3.7	3.0	平成 8年 3月 29日	
1105	歩行者専用道路 明石台1号	富谷市明石台一丁目30-2 富谷市明石台一丁目40		24.0	3.2	平成 8年 3月 29日	
				24.0	3.2	平成 8年 3月 29日	
1106	歩行者専用道路 明石台2号	富谷市明石台五丁目16-3 富谷市明石台五丁目15-1		245.3	2.6	平成 8年 3月 29日	
				245.3	3.0	平成 8年 3月 29日	
1107	自転車歩行者専用道路 富ヶ丘2-1号	富谷市富ヶ丘一丁目3-496 富谷市富ヶ丘一丁目3-488		33.8	1.6	平成 8年 3月 29日	
				33.8	1.6	平成 8年 3月 29日	
1108	歩行者専用道路 富ヶ丘1号	富谷市富ヶ丘四丁目38-21 富谷市富ヶ丘四丁目38-21		16.9	2.0	平成 8年 3月 29日	
				16.9	2.0	平成 8年 3月 29日	
1109	歩行者専用道路 富ヶ丘2号	富谷市富ヶ丘四丁目20-177 富谷市富ヶ丘四丁目20-177		30.8	3.0	平成 8年 3月 29日	
				30.8	3.0	平成 8年 3月 29日	
1110	自転車歩行者専用道路 成田6-1号	富谷市成田三丁目5-1 富谷市成田三丁目2-3		70.0	5.6	平成 9年 6月 27日	
				70.0	5.6	平成11年 3月 31日	
1111	自転車歩行者専用道路 成田6-2号	富谷市成田三丁目23-8 富谷市成田三丁目30-1		148.3	5.6	平成 9年 6月 27日	
				148.3	6.0	平成11年 3月 31日	
1112	自転車歩行者専用道路 成田6-3号	富谷市成田四丁目9-8 富谷市成田四丁目15-1		148.4	5.6	平成 9年 6月 27日	
				148.4	6.0	平成11年 3月 31日	
1113	自転車歩行者専用道路 成田6-4号	富谷市成田五丁目2-9 富谷市成田五丁目2-9		17.0	5.8	平成 9年 6月 27日	
				17.0	5.8	平成11年 3月 31日	
1114	自転車歩行者専用道路 成田6-5号	富谷市成田五丁目7-1 富谷市成田五丁目9-1		104.1	5.6	平成 9年 6月 27日	
				104.1	6.0	平成11年 3月 31日	
1115	自転車歩行者専用道路 成田6-6号	富谷市成田五丁目20-2 富谷市成田五丁目9-1		113.0	5.6	平成 9年 6月 27日	
				113.0	6.0	平成11年 3月 31日	
1116	自転車歩行者専用道路 成田6-7号	富谷市成田六丁目29-6 富谷市成田六丁目29-6		11.6	5.9	平成 9年 6月 27日	
				11.6	5.9	平成11年 3月 31日	
1117	自転車歩行者専用道路 成田6-8号	富谷市成田七丁目2-9 富谷市成田七丁目2-9		17.0	5.8	平成 9年 6月 27日	
				17.0	5.8	平成11年 3月 31日	
1118	自転車歩行者専用道路 成田6-9号	富谷市成田七丁目7-1 富谷市成田七丁目9-1		101.3	5.6	平成 9年 6月 27日	
				101.3	6.0	平成11年 3月 31日	
1119	自転車歩行者専用道路 成田6-10号	富谷市成田七丁目17-1 富谷市成田七丁目17-1		17.0	5.8	平成 9年 6月 27日	
				17.0	5.8	平成11年 3月 31日	
1120	自転車歩行者専用道路 成田6-11号	富谷市成田七丁目20-11 富谷市成田七丁目9-1		90.0	5.6	平成 9年 6月 27日	
				90.0	6.0	平成11年 3月 31日	
1121	自転車歩行者専用道路 成田6-12号	富谷市成田七丁目15-4 富谷市成田七丁目15-1		64.8	5.6	平成 9年 6月 27日	
				64.8	5.6	平成11年 3月 31日	
1122	自転車歩行者専用道路 成田6-13号	富谷市成田八丁目2-6 富谷市成田八丁目2-6		65.0	5.6	平成 9年 6月 27日	
				65.0	5.6	平成11年 3月 31日	
1123	自転車歩行者専用道路 成田4-1号	富谷市成田三丁目15-6 富谷市成田三丁目15-6		40.0	3.6	平成 9年 6月 27日	
				40.0	3.6	平成11年 3月 31日	
1124	自転車歩行者専用道路 成田4-2号	富谷市成田三丁目16-1 富谷市成田三丁目16-1		35.0	3.6	平成 9年 6月 27日	
				35.0	3.6	平成11年 3月 31日	
1125	自転車歩行者専用道路 成田4-3号	富谷市成田三丁目17-6 富谷市成田三丁目17-5		30.0	3.6	平成 9年 6月 27日	
				30.0	3.6	平成11年 3月 31日	

専用道路

専用道路						ページ	6
路線 番号	路線名	起 終	点 点	総延長 実延長	路面最小幅員 路面最大幅員	認定年月日	備考
						供用開始年月日	
1126	自転車歩行者専用道路 成田4-4号	富谷市成田三丁目29-4 富谷市成田三丁目29-3		30.2	3.6	平成9年6月27日	
				30.2	3.6	平成11年3月31日	
1127	自転車歩行者専用道路 成田4-5号	富谷市成田三丁目32-3 富谷市成田三丁目32-3		40.3	3.6	平成9年6月27日	
				40.3	3.6	平成11年3月31日	
1128	自転車歩行者専用道路 成田4-6号	富谷市成田四丁目1-3 富谷市成田四丁目1-3		39.9	3.6	平成9年6月27日	
				39.9	3.6	平成11年3月31日	
1129	自転車歩行者専用道路 成田4-7号	富谷市成田四丁目1-3 富谷市成田四丁目1-3		30.2	3.6	平成9年6月27日	
				30.2	3.6	平成11年3月31日	
1130	自転車歩行者専用道路 成田4-8号	富谷市成田四丁目2-1 富谷市成田四丁目2-1		35.0	3.6	平成9年6月27日	
				35.0	3.6	平成11年3月31日	
1131	自転車歩行者専用道路 成田4-9号	富谷市成田四丁目3-12 富谷市成田四丁目3-4		30.0	3.6	平成9年6月27日	
				30.0	3.6	平成11年3月31日	
1132	自転車歩行者専用道路 成田4-10号	富谷市成田四丁目16-3 富谷市成田四丁目16-2		30.2	3.6	平成9年6月27日	
				30.2	3.6	平成11年3月31日	
1133	自転車歩行者専用道路 成田4-11号	富谷市成田四丁目17-3 富谷市成田四丁目17-3		40.0	3.6	平成9年6月27日	
				40.0	3.6	平成11年3月31日	
1134	自転車歩行者専用道路 成田4-12号	富谷市成田四丁目18-3 富谷市成田四丁目18-3		45.0	3.6	平成9年6月27日	
				45.0	3.6	平成11年3月31日	
1135	自転車歩行者専用道路 成田4-13号	富谷市成田四丁目18-3 富谷市成田四丁目18-3		30.2	3.6	平成9年6月27日	
				30.2	3.6	平成11年3月31日	
1136	自転車歩行者専用道路 成田4-14号	富谷市成田四丁目26-18 富谷市成田四丁目26-1		41.4	3.6	平成9年6月27日	
				41.4	3.6	平成11年3月31日	
1137	自転車歩行者専用道路 成田4-15号	富谷市成田六丁目4-15 富谷市成田六丁目4-3		31.0	3.8	平成9年6月27日	
				31.0	3.8	平成11年3月31日	
1138	自転車歩行者専用道路 成田4-16号	富谷市成田六丁目5-16 富谷市成田六丁目5-4		30.9	3.8	平成9年6月27日	
				30.9	3.8	平成11年3月31日	
1139	自転車歩行者専用道路 成田4-17号	富谷市成田六丁目6-16 富谷市成田六丁目6-4		31.0	3.8	平成9年6月27日	
				31.0	3.8	平成11年3月31日	
1140	自転車歩行者専用道路 成田4-18号	富谷市成田六丁目7-15 富谷市成田六丁目7-3		31.0	3.8	平成9年6月27日	
				31.0	3.8	平成11年3月31日	
1141	自転車歩行者専用道路 成田4-19号	富谷市成田五丁目2-2 富谷市成田五丁目2-2		16.3	3.8	平成9年6月27日	
				16.3	3.8	平成11年3月31日	
1142	自転車歩行者専用道路 成田4-20号	富谷市成田五丁目3-16 富谷市成田五丁目3-5		30.0	3.6	平成9年6月27日	
				30.0	3.6	平成11年3月31日	
1143	自転車歩行者専用道路 成田4-21号	富谷市成田五丁目4-17 富谷市成田五丁目4-5		30.0	3.6	平成9年6月27日	
				30.0	3.6	平成11年3月31日	
1144	自転車歩行者専用道路 成田4-22号	富谷市成田五丁目5-19 富谷市成田五丁目5-6		31.5	3.6	平成9年6月27日	
				31.5	3.6	平成11年3月31日	
1145	自転車歩行者専用道路 成田4-23号	富谷市成田五丁目6-5 富谷市成田五丁目6-5		20.4	3.8	平成9年6月27日	
				20.4	3.8	平成11年3月31日	
1146	自転車歩行者専用道路 成田4-24号	富谷市成田五丁目24-6 富谷市成田五丁目24-6		17.0	3.8	平成9年6月27日	
				17.0	3.8	平成11年3月31日	
1147	自転車歩行者専用道路 成田4-25号	富谷市成田五丁目23-8 富谷市成田五丁目23-24		30.0	3.6	平成9年6月27日	
				30.0	3.6	平成11年3月31日	
1148	自転車歩行者専用道路 成田4-26号	富谷市成田五丁目22-8 富谷市成田五丁目22-23		30.0	3.6	平成9年6月27日	
				30.0	3.6	平成11年3月31日	
1149	自転車歩行者専用道路 成田4-27号	富谷市成田五丁目21-6 富谷市成田五丁目21-6		18.0	3.8	平成9年6月27日	
				18.0	3.8	平成11年3月31日	
1150	自転車歩行者専用道路 成田4-28号	富谷市成田五丁目14-5 富谷市成田五丁目14-5		17.0	3.8	平成9年6月27日	
				17.0	3.8	平成11年3月31日	

専用道路

路線 番号	路線名	起 終	点 点	総延長 実延長	路面最小幅員 路面最大幅員	認定年月日	備考
						供用開始年月日	
1151	自転車歩行者専用道路 成田4-29号	富谷市成田五丁目13-12 富谷市成田五丁目13-4		30.0	3.6	平成9年6月27日	
				30.0	3.6	平成11年3月31日	
1152	自転車歩行者専用道路 成田4-30号	富谷市成田五丁目12-12 富谷市成田五丁目12-4		30.0	3.6	平成9年6月27日	
				30.0	3.6	平成11年3月31日	
1153	自転車歩行者専用道路 成田4-31号	富谷市成田五丁目11-13 富谷市成田五丁目11-4		31.5	3.6	平成9年6月27日	
				31.5	3.6	平成11年3月31日	
1154	自転車歩行者専用道路 成田4-32号	富谷市成田五丁目10-3 富谷市成田五丁目10-3		20.4	3.8	平成9年6月27日	
				20.4	3.8	平成11年3月31日	
1155	自転車歩行者専用道路 成田4-33号	富谷市成田五丁目17-4 富谷市成田五丁目17-4		17.0	3.8	平成9年6月27日	
				17.0	3.8	平成11年3月31日	
1156	自転車歩行者専用道路 成田4-34号	富谷市成田五丁目18-5 富谷市成田五丁目18-17		30.0	3.6	平成9年6月27日	
				30.0	3.6	平成11年3月31日	
1157	自転車歩行者専用道路 成田4-35号	富谷市成田五丁目19-5 富谷市成田五丁目19-15		30.0	3.6	平成9年6月27日	
				30.0	3.6	平成11年3月31日	
1158	自転車歩行者専用道路 成田4-36号	富谷市成田五丁目20-12 富谷市成田五丁目20-12		18.0	3.8	平成9年6月27日	
				18.0	3.8	平成11年3月31日	
1159	自転車歩行者専用道路 成田4-37号	富谷市成田七丁目2-3 富谷市成田七丁目2-3		17.0	3.8	平成9年6月27日	
				17.0	3.8	平成11年3月31日	
1160	自転車歩行者専用道路 成田4-38号	富谷市成田七丁目3-11 富谷市成田七丁目3-3		30.0	3.6	平成9年6月27日	
				30.0	3.6	平成11年3月31日	
1161	自転車歩行者専用道路 成田4-39号	富谷市成田七丁目4-12 富谷市成田七丁目4-4		30.0	3.6	平成9年6月27日	
				30.0	3.6	平成11年3月31日	
1162	自転車歩行者専用道路 成田4-40号	富谷市成田七丁目5-13 富谷市成田七丁目5-4		31.5	3.6	平成9年6月27日	
				31.5	3.6	平成11年3月31日	
1163	自転車歩行者専用道路 成田4-41号	富谷市成田七丁目6-3 富谷市成田七丁目6-3		20.9	3.6	平成9年6月27日	
				20.9	3.6	平成11年3月31日	
1164	自転車歩行者専用道路 成田4-42号	富谷市成田七丁目24-6 富谷市成田七丁目24-6		17.0	3.8	平成9年6月27日	
				17.0	3.8	平成11年3月31日	
1165	自転車歩行者専用道路 成田4-43号	富谷市成田七丁目23-5 富谷市成田七丁目23-15		30.0	3.6	平成9年6月27日	
				30.0	3.6	平成11年3月31日	
1166	自転車歩行者専用道路 成田4-44号	富谷市成田七丁目22-5 富谷市成田七丁目22-15		30.0	3.6	平成9年6月27日	
				30.0	3.6	平成11年3月31日	
1167	自転車歩行者専用道路 成田4-45号	富谷市成田七丁目21-4 富谷市成田七丁目21-4		18.0	3.6	平成9年6月27日	
				18.0	3.6	平成11年3月31日	
1168	自転車歩行者専用道路 成田4-46号	富谷市成田六丁目19-6 富谷市成田六丁目19-6		20.0	3.8	平成9年6月27日	
				20.0	3.8	平成11年3月31日	
1169	自転車歩行者専用道路 成田4-47号	富谷市成田六丁目20-7 富谷市成田六丁目20-6		31.0	3.8	平成9年6月27日	
				31.0	3.8	平成11年3月31日	
1170	自転車歩行者専用道路 成田4-48号	富谷市成田六丁目22-1 富谷市成田六丁目27-1		87.5	3.8	平成9年6月27日	
				87.5	3.8	平成11年3月31日	
1171	自転車歩行者専用道路 成田4-49号	富谷市成田六丁目24-4 富谷市成田六丁目24-5		45.0	3.8	平成9年6月27日	
				45.0	3.8	平成11年3月31日	
1172	自転車歩行者専用道路 成田4-50号	富谷市成田六丁目23-7 富谷市成田六丁目23-8		36.0	3.8	平成9年6月27日	
				36.0	3.8	平成11年3月31日	
1173	歩行者専用道路 成田4-51号	富谷市成田七丁目35 富谷市成田七丁目35		44.8	4.0	平成9年6月27日	
				44.8	4.0	平成11年3月31日	
1174	自転車歩行者専用道路 成田3-1号	富谷市成田三丁目6-8 富谷市成田三丁目6-3		93.5	3.0	平成9年6月27日	
				93.5	3.0	平成11年3月31日	
1175	自転車歩行者専用道路 成田3-2号	富谷市成田三丁目2-9 富谷市成田三丁目2-3		109.0	3.0	平成9年6月27日	
				109.0	3.0	平成11年3月31日	

専用道路

専用道路						ページ	8
路線 番号	路線名	起 終	点 点	総延長 実延長	路面最小幅員 路面最大幅員	認定年月日	備考
						供用開始年月日	
1176	自転車歩行者専用道路 成田3-3号	富谷市成田三丁目23-4 富谷市成田三丁目23-4		18.4	3.0	平成9年6月27日	
				18.4	3.0	平成11年3月31日	
1177	自転車歩行者専用道路 成田3-4号	富谷市成田三丁目24-4 富谷市成田三丁目24-4		18.4	3.0	平成9年6月27日	
				18.4	3.0	平成11年3月31日	
1178	自転車歩行者専用道路 成田3-5号	富谷市成田四丁目9-4 富谷市成田四丁目9-4		18.4	3.0	平成9年6月27日	
				18.4	3.0	平成11年3月31日	
1179	自転車歩行者専用道路 成田3-6号	富谷市成田四丁目10-4 富谷市成田四丁目10-4		18.4	3.0	平成9年6月27日	
				18.4	3.0	平成11年3月31日	
1180	自転車歩行者専用道路 成田3-7号	富谷市成田五丁目7-5 富谷市成田五丁目7-5		19.0	3.0	平成9年6月27日	
				19.0	3.0	平成11年3月31日	
1181	自転車歩行者専用道路 成田3-8号	富谷市成田五丁目8-5 富谷市成田五丁目8-5		19.0	3.0	平成9年6月27日	
				19.0	3.0	平成11年3月31日	
1182	自転車歩行者専用道路 成田3-9号	富谷市成田五丁目21-16 富谷市成田五丁目21-16		19.0	3.0	平成9年6月27日	
				19.0	3.0	平成11年3月31日	
1183	自転車歩行者専用道路 成田3-10号	富谷市成田五丁目20-4 富谷市成田五丁目20-4		19.0	3.0	平成9年6月27日	
				19.0	3.0	平成11年3月31日	
1184	自転車歩行者専用道路 成田3-11号	富谷市成田七丁目7-3 富谷市成田七丁目7-3		16.5	3.0	平成9年6月27日	
				16.5	3.0	平成11年3月31日	
1185	自転車歩行者専用道路 成田3-12号	富谷市成田七丁目8-3 富谷市成田七丁目8-3		16.5	3.0	平成9年6月27日	
				16.5	3.0	平成11年3月31日	
1186	自転車歩行者専用道路 成田3-13号	富谷市成田七丁目21-11 富谷市成田七丁目21-11		16.5	3.0	平成9年6月27日	
				16.5	3.0	平成11年3月31日	
1187	自転車歩行者専用道路 成田3-14号	富谷市成田七丁目20-9 富谷市成田七丁目20-9		16.5	3.0	平成9年6月27日	
				16.5	3.0	平成11年3月31日	
1188	歩行者専用道路 成田3-15号	富谷市成田八丁目8 富谷市成田八丁目6-3		30.2	3.0	平成9年6月27日	
				30.2	3.0	平成11年3月31日	
1189	自転車歩行者専用道路 清水仲4-1号	富谷市富谷清水仲119-10 富谷市富谷清水仲119-1		40.0	4.0	平成11年3月31日	
				40.0	4.0	平成11年3月31日	
1190	自転車歩行者専用道路 清水仲4-2号	富谷市富谷清水仲118-7 富谷市富谷清水仲118-6		40.0	4.0	平成11年3月31日	
				40.0	4.0	平成11年3月31日	
1191	自転車歩行者専用道路 清水仲4-3号	富谷市富谷清水仲115-8 富谷市富谷清水仲115-8		34.0	4.0	平成11年3月31日	
				34.0	4.0	平成11年3月31日	
1192	自転車歩行者専用道路 成田4-52号	富谷市成田三丁目9-57 富谷市成田三丁目9-57		15.1	4.0	平成13年11月7日	
				15.1	4.0	平成13年11月7日	
1193	自転車歩行者専用道路 成田4-53号	富谷市成田三丁目9-50 富谷市成田三丁目9-50		16.9	4.0	平成13年11月7日	
				16.9	4.0	平成13年11月7日	
1194	自転車歩行者専用道路 成田4-54号	富谷市成田三丁目9-45 富谷市成田三丁目9-45		15.8	4.0	平成13年11月7日	
				15.8	4.0	平成13年11月7日	
1195	自転車歩行者専用道路 成田4-55号	富谷市成田三丁目9-41 富谷市成田三丁目9-41		17.3	4.0	平成13年11月7日	
				17.3	4.0	平成13年11月7日	
1196	自転車歩行者専用道路 成田4-56号	富谷市成田三丁目9-37 富谷市成田三丁目9-28		37.3	4.0	平成13年11月7日	
				37.3	4.0	平成13年11月7日	
1197	自転車歩行者専用道路 成田4-57号	富谷市成田七丁目15-55 富谷市成田七丁目15-55		14.6	4.0	平成13年11月7日	
				14.6	4.0	平成13年11月7日	
1198	自転車歩行者専用道路 成田4-58号	富谷市成田七丁目15-47 富谷市成田七丁目15-46		32.8	4.2	平成13年11月7日	
				32.8	4.2	平成13年11月7日	
1199	自転車歩行者専用道路 成田4-59号	富谷市成田七丁目15-39 富谷市成田七丁目15-39		17.0	4.0	平成13年11月7日	
				17.0	4.0	平成13年11月7日	
1200	自転車歩行者専用道路 成田4-60号	富谷市成田七丁目15-19 富谷市成田七丁目15-19		33.9	4.0	平成13年11月7日	
				33.9	4.0	平成13年11月7日	

専用道路

路線 番号	路線名	起 終	点 点	総延長 実延長	路面最小幅員 路面最大幅員	認定年月日	備考
						供用開始年月日	
1201	自転車歩行者専用道路 成田4-61号	富谷市成田八丁目3-7 富谷市成田八丁目3-7		15.6	4.0	平成13年11月7日	
				15.6	4.0	平成13年11月7日	
1202	自転車歩行者専用道路 成田4-62号	富谷市成田八丁目3-14 富谷市成田八丁目3-13		35.1	4.0	平成13年11月7日	
				35.1	4.0	平成13年11月7日	
1203	自転車歩行者専用道路 成田4-63号	富谷市成田八丁目3-19 富谷市成田八丁目3-19		18.0	8.0	平成13年11月7日	
				18.0	8.0	平成13年11月7日	
1204	自転車歩行者専用道路 杜乃橋4-1号	富谷市杜乃橋一丁目19-9 富谷市杜乃橋一丁目19-8		30.5	4.0	平成14年12月26日	
				30.5	4.0	平成14年12月26日	
1205	自転車歩行者専用道路 杜乃橋4-2号	富谷市杜乃橋一丁目20-1 富谷市杜乃橋一丁目20-10		29.0	4.0	平成14年12月26日	
				29.0	4.0	平成14年12月26日	
1206	自転車歩行者専用道路 杜乃橋4-3号	富谷市杜乃橋一丁目17-8 富谷市杜乃橋一丁目17-7		29.0	4.0	平成14年12月26日	
				29.0	4.0	平成14年12月26日	
1207	自転車歩行者専用道路 杜乃橋4-4号	富谷市杜乃橋一丁目14-9 富谷市杜乃橋一丁目14-8		29.0	4.0	平成14年12月26日	
				29.0	4.0	平成14年12月26日	
1208	自転車歩行者専用道路 杜乃橋4-5号	富谷市杜乃橋一丁目8-1 富谷市杜乃橋一丁目8-1		16.0	4.0	平成14年12月26日	
				16.0	4.0	平成14年12月26日	
1209	自転車歩行者専用道路 杜乃橋4-6号	富谷市杜乃橋一丁目7-4 富谷市杜乃橋一丁目7-3		29.1	4.0	平成14年12月26日	
				29.1	4.0	平成14年12月26日	
1210	自転車歩行者専用道路 杜乃橋4-7号	富谷市杜乃橋一丁目6-1 富谷市杜乃橋一丁目6-18		30.8	4.0	平成14年12月26日	
				30.8	4.0	平成14年12月26日	
1211	自転車歩行者専用道路 杜乃橋4-8号	富谷市杜乃橋一丁目12-1 富谷市杜乃橋一丁目12-15		29.1	4.0	平成14年12月26日	
				29.1	4.0	平成14年12月26日	
1212	自転車歩行者専用道路 杜乃橋4-9号	富谷市杜乃橋一丁目8-14 富谷市杜乃橋一丁目8-14		19.6	4.0	平成14年12月26日	
				19.6	4.0	平成14年12月26日	
1213	自転車歩行者専用道路 上桜木4-1号	富谷市上桜木一丁目37-1 富谷市上桜木一丁目37-1		30.0	4.0	平成14年12月26日	
				30.0	4.0	平成14年12月26日	
1214	自転車歩行者専用道路 上桜木4-4号	富谷市上桜木一丁目45-1 富谷市上桜木一丁目45-20		30.0	4.0	平成14年12月26日	
				30.0	4.0	平成14年12月26日	
1215	自転車歩行者専用道路 上桜木4-5号	富谷市上桜木一丁目42-1 富谷市上桜木一丁目42-12		30.0	4.0	平成14年12月26日	
				30.0	4.0	平成14年12月26日	
1216	自転車歩行者専用道路 上桜木4-6号	富谷市上桜木一丁目40-1 富谷市上桜木一丁目40-20		30.0	4.0	平成14年12月26日	
				30.0	4.0	平成14年12月26日	
1217	自転車歩行者専用道路 上桜木4-7号	富谷市上桜木一丁目36-1 富谷市上桜木一丁目36-16		30.0	4.0	平成14年12月26日	
				30.0	4.0	平成14年12月26日	
1218	自転車歩行者専用道路 上桜木4-8号	富谷市上桜木一丁目34-1 富谷市上桜木一丁目34-12		30.0	4.0	平成14年12月26日	
				30.0	4.0	平成14年12月26日	
1219	自転車歩行者専用道路 上桜木4-2号	富谷市上桜木一丁目48-1 富谷市上桜木一丁目48-1		24.2	4.0	平成16年12月27日	
				24.2	4.0	平成16年12月27日	
1220	歩行者専用道路 上桜木4-3号	富谷市上桜木一丁目49-1 富谷市上桜木一丁目49-1		24.0	4.0	平成16年12月27日	
				24.0	4.0	平成16年12月27日	
1221	自転車歩行者専用道路 上桜木4-9号	富谷市上桜木一丁目2-1 富谷市上桜木一丁目2-13		30.0	4.0	平成16年12月27日	
				30.0	4.0	平成16年12月27日	
1222	自転車歩行者専用道路 上桜木4-10号	富谷市上桜木一丁目6-1 富谷市上桜木一丁目6-8		30.0	4.0	平成16年12月27日	
				30.0	4.0	平成16年12月27日	
1223	自転車歩行者専用道路 上桜木4-11号	富谷市上桜木一丁目8-8 富谷市上桜木一丁目8-7		33.9	4.0	平成16年12月27日	
				33.9	4.0	平成16年12月27日	
1224	自転車歩行者専用道路 上桜木4-12号	富谷市上桜木一丁目13-1 富谷市上桜木一丁目13-17		37.0	4.1	平成16年12月27日	
				37.0	4.1	平成16年12月27日	
1225	自転車歩行者専用道路 上桜木4-13号	富谷市上桜木一丁目16-1 富谷市上桜木一丁目16-12		30.0	4.0	平成16年12月27日	
				30.0	4.0	平成16年12月27日	

専用道路

路線 番号	路線名	起 終	点 点	総延長 実延長	路面最小幅員 路面最大幅員	認定年月日	備考
						供用開始年月日	
1226	自転車歩行者専用道路 上桜木4-14号	富谷市上桜木一丁目15-1 富谷市上桜木一丁目15-14		35.7	4.0	平成16年12月27日	
				35.7	4.0	平成16年12月27日	
1227	自転車歩行者専用道路 上桜木4-15号	富谷市上桜木一丁目18-1 富谷市上桜木一丁目18-10		35.5	4.0	平成16年12月27日	
				35.5	4.0	平成16年12月27日	
1228	自転車歩行者専用道路 上桜木4-16号	富谷市上桜木一丁目31-1 富谷市上桜木一丁目31-10		28.5	4.0	平成16年12月27日	
				28.5	4.0	平成16年12月27日	
1229	自転車歩行者専用道路 上桜木4-17号	富谷市上桜木一丁目29-1 富谷市上桜木一丁目29-12		30.0	4.0	平成16年12月27日	
				30.0	4.0	平成16年12月27日	
1230	自転車歩行者専用道路 上桜木4-18号	富谷市上桜木一丁目22-1 富谷市上桜木一丁目22-11		51.4	4.0	平成16年12月27日	
				51.4	4.0	平成16年12月27日	
1231	自転車歩行者専用道路 上桜木4-19号	富谷市上桜木一丁目49-1 富谷市上桜木一丁目49-1		62.5	4.4	平成16年12月27日	
				62.5	4.4	平成16年12月27日	
1232	自転車歩行者専用道路 明石台4-10号	富谷市明石台六丁目4-15 富谷市明石台六丁目4-14		30.8	4.0	平成16年12月27日	
				30.8	4.0	平成16年12月27日	
1233	自転車歩行者専用道路 明石台4-11号	富谷市明石台六丁目11-8 富谷市明石台六丁目11-8		17.1	4.0	平成16年12月27日	
				17.1	4.0	平成16年12月27日	
1234	自転車歩行者専用道路 明石台4-12号	富谷市明石台六丁目9-5 富谷市明石台六丁目9-4		36.7	4.0	平成16年12月27日	
				36.7	4.0	平成16年12月27日	
1235	自転車歩行者専用道路 明石台4-13号	富谷市明石台六丁目14-6 富谷市明石台六丁目14-7		30.4	4.0	平成16年12月27日	
				30.4	4.0	平成16年12月27日	
1236	自転車歩行者専用道路 明石台4-14号	富谷市明石台六丁目13-1 富谷市明石台六丁目13-16		30.0	4.0	平成16年12月27日	
				30.0	4.0	平成16年12月27日	
1237	自転車歩行者専用道路 明石台4-15号	富谷市明石台六丁目16-10 富谷市明石台六丁目16-10		18.0	4.0	平成16年12月27日	
				18.0	4.0	平成16年12月27日	
1238	自転車歩行者専用道路 明石台4-16号	富谷市明石台六丁目25-14 富谷市明石台六丁目25-15		30.1	4.0	平成16年12月27日	
				30.1	4.0	平成16年12月27日	
1239	自転車歩行者専用道路 成田4-64号	富谷市成田七丁目29-47 富谷市成田七丁目29-47		20.7	4.0	平成17年12月16日	
				20.7	4.0	平成17年12月16日	
1240	自転車歩行者専用道路 杜乃橋4-10号	富谷市杜乃橋二丁目10-11 富谷市杜乃橋二丁目10-11		19.8	4.0	平成18年 9月22日	
				19.8	4.0	平成18年 9月22日	
1241	自転車歩行者専用道路 杜乃橋4-11号	富谷市杜乃橋二丁目10-1 富谷市杜乃橋二丁目10-1		19.7	4.1	平成18年 9月22日	
				19.7	4.1	平成18年 9月22日	
1242	自転車歩行者専用道路 杜乃橋4-12号	富谷市杜乃橋二丁目11-1 富谷市杜乃橋二丁目11-1		15.0	4.0	平成18年 9月22日	
				15.0	4.0	平成18年 9月22日	
1243	自転車歩行者専用道路 杜乃橋4-13号	富谷市杜乃橋二丁目11-5 富谷市杜乃橋二丁目11-6		91.2	4.0	平成18年 9月22日	
				91.2	4.0	平成18年 9月22日	
1244	自転車歩行者専用道路 杜乃橋4-14号	富谷市杜乃橋二丁目21-10 富谷市杜乃橋二丁目21-9		30.9	4.0	平成18年 9月22日	
				30.9	4.0	平成18年 9月22日	
1245	自転車歩行者専用道路 杜乃橋4-15号	富谷市杜乃橋二丁目12-9 富谷市杜乃橋二丁目12-8		32.1	4.0	平成18年 9月22日	
				32.1	4.0	平成18年 9月22日	
1246	自転車歩行者専用道路 杜乃橋4-16号	富谷市杜乃橋二丁目12-7 富谷市杜乃橋二丁目12-6		34.0	4.0	平成18年 9月22日	
				34.0	4.0	平成18年 9月22日	
1247	自転車歩行者専用道路 杜乃橋4-17号	富谷市杜乃橋二丁目18-11 富谷市杜乃橋二丁目18-10		29.3	4.0	平成18年 9月22日	
				29.3	4.0	平成18年 9月22日	
1248	自転車歩行者専用道路 杜乃橋4-18号	富谷市杜乃橋二丁目5-1 富谷市杜乃橋二丁目5-18		32.1	4.0	平成18年 9月22日	
				32.1	4.0	平成18年 9月22日	
1249	自転車歩行者専用道路 杜乃橋4-19号	富谷市杜乃橋二丁目3-1 富谷市杜乃橋二丁目3-20		29.0	4.0	平成18年 9月22日	
				29.0	4.0	平成18年 9月22日	
1250	自転車歩行者専用道路 杜乃橋4-20号	富谷市杜乃橋二丁目17-1 富谷市杜乃橋二丁目17-8		27.9	4.0	平成18年 9月22日	
				27.9	4.0	平成18年 9月22日	

専用道路

路線 番号	路線名	起 終	点 点	総延長 実延長	路面最小幅員 路面最大幅員	認定年月日	備考
						供用開始年月日	
1251	自転車歩行者専用道路 杜乃橋4-21号	富谷市杜乃橋二丁目27-1 富谷市杜乃橋二丁目27-10		32.5	4.0	平成18年9月22日	
				32.5	4.0	平成18年9月22日	
1252	自転車歩行者専用道路 杜乃橋4-22号	富谷市杜乃橋二丁目24-1 富谷市杜乃橋二丁目24-1		16.0	4.0	平成18年9月22日	
				16.0	4.0	平成18年9月22日	
1253	自転車歩行者専用道路 成田4-65号	富谷市成田二丁目5-15 富谷市成田二丁目5-15		14.2	4.0	平成18年12月25日	
				14.2	4.0	平成18年12月25日	
1254	自転車歩行者専用道路 成田4-66号	富谷市成田二丁目5-20 富谷市成田二丁目5-20		14.4	4.0	平成18年12月25日	
				14.4	4.0	平成18年12月25日	
1255	自転車歩行者専用道路 成田4-67号	富谷市成田二丁目5-27 富谷市成田二丁目5-27		16.0	4.0	平成18年12月25日	
				16.0	4.0	平成18年12月25日	
1256	自転車歩行者専用道路 成田4-68号	富谷市成田二丁目5-57 富谷市成田二丁目5-66		27.8	4.0	平成18年12月25日	
				27.8	4.0	平成18年12月25日	
1257	自転車歩行者専用道路 清水仲3-1号	富谷市富谷清水沖115-10 富谷市富谷清水沖115-10		9.4	3.0	平成18年12月25日	
				9.4	3.0	平成18年12月25日	
1258	自転車歩行者専用道路 大清水6-1号	富谷市大清水一丁目4-1 富谷市大清水一丁目4-14		32.0	5.5	平成21年1月7日	
				32.0	5.5	平成21年1月7日	
1259	自転車歩行者専用道路 大清水4-1号	富谷市大清水一丁目10-14 富谷市大清水一丁目10-13		30.0	3.7	平成21年1月7日	
				30.0	3.7	平成21年1月7日	
1260	自転車歩行者専用道路 大清水4-2号	富谷市大清水一丁目15-1 富谷市大清水一丁目15-16		34.1	3.7	平成21年1月7日	
				34.1	3.7	平成21年1月7日	
1261	自転車歩行者専用道路 大清水4-3号	富谷市大清水一丁目84 富谷市大清水一丁目18-1		30.5	3.7	平成21年1月7日	
				30.5	3.7	平成21年1月7日	
1262	自転車歩行者専用道路 大清水4-4号	富谷市大清水一丁目22-2 富谷市大清水一丁目22-2		46.4	3.7	平成21年1月7日	
				46.4	3.7	平成21年1月7日	
1263	自転車歩行者専用道路 大清水4-5号	富谷市大清水一丁目17-5 富谷市大清水一丁目17-4		32.0	3.7	平成21年1月7日	
				32.0	3.7	平成21年1月7日	
1264	自転車歩行者専用道路 大清水4-6号	富谷市大清水一丁目85 富谷市大清水一丁目19-1		30.5	3.7	平成21年1月7日	
				30.5	3.7	平成21年1月7日	
1265	自転車歩行者専用道路 大清水4-7号	富谷市大清水一丁目27-1 富谷市大清水一丁目27-8		30.0	3.7	平成21年1月7日	
				30.0	3.7	平成21年1月7日	
1266	自転車歩行者専用道路 大清水4-8号	富谷市大清水一丁目25-6 富谷市大清水一丁目25-5		108.3	3.7	平成21年1月7日	
				108.3	6.1	平成21年1月7日	
1267	自転車歩行者専用道路 大清水4-9号	富谷市大清水一丁目29-1 富谷市大清水一丁目29-12		30.0	3.7	平成21年1月7日	
				30.0	3.7	平成21年1月7日	
1268	自転車歩行者専用道路 大清水4-10号	富谷市大清水一丁目33-5 富谷市大清水一丁目33-5		30.8	3.7	平成21年1月7日	
				30.8	3.7	平成21年1月7日	
1269	自転車歩行者専用道路 大清水4-11号	富谷市大清水二丁目55 富谷市大清水二丁目8-7		28.2	3.7	平成21年1月7日	
				28.2	3.7	平成21年1月7日	
1270	自転車歩行者専用道路 大清水4-12号	富谷市大清水二丁目6-1 富谷市大清水二丁目6-18		33.2	3.7	平成21年1月7日	
				33.2	3.7	平成21年1月7日	
1271	自転車歩行者専用道路 大清水4-13号	富谷市大清水二丁目12-11 富谷市大清水二丁目12-10		32.5	3.7	平成21年1月7日	
				32.5	3.7	平成21年1月7日	
1272	自転車歩行者専用道路 大清水4-14号	富谷市大清水二丁目14-5 富谷市大清水二丁目14-5		17.5	3.7	平成21年1月7日	
				17.5	3.7	平成21年1月7日	
1273	自転車歩行者専用道路 大清水4-15号	富谷市大清水二丁目17-1 富谷市大清水二丁目17-18		32.0	3.7	平成21年1月7日	
				32.0	3.7	平成21年1月7日	
1274	歩行者専用道路 大清水4-1号	富谷市大清水一丁目81 富谷市大清水一丁目81		237.3	3.1	平成21年1月7日	
				237.3	8.0	平成21年1月7日	
1275	歩行者専用道路 大清水4-2号	富谷市大清水一丁目33-1 富谷市大清水一丁目33-1		62.6	2.5	平成21年1月7日	
				62.6	2.5	平成21年1月7日	

専用道路

路線 番号	路線名	起 終	点 点	総延長 実延長	路面最小幅員 路面最大幅員	認定年月日	備考
						供用開始年月日	
1276	歩行者専用道路 大清水4-3号	富谷市大清水二丁目13-6 富谷市大清水二丁目13-5		17.5	3.5	平成21年 1月 7日	
				17.5	3.5	平成21年 1月 7日	
1277	歩行者専用道路 大清水4-4号	富谷市大清水二丁目20-5 富谷市大清水二丁目20-5		17.7	3.5	平成21年 1月 7日	
				17.7	3.5	平成21年 1月 7日	
1278	自転車歩行者専用道路 成田4-69号	富谷市成田二丁目3-10 富谷市成田二丁目3-10		23.8	2.9	平成21年 7月 1日	
				23.8	4.4	平成21年 7月 1日	
1279	自転車歩行者専用道路 明石台4-17号	富谷市明石台一丁目30-24 富谷市明石台一丁目30-24		11.0	4.0	平成21年 9月24日	
				11.0	4.0	平成21年 9月24日	
1280	自転車歩行者専用道路 とちの木3-1号	富谷市とちの木一丁目25-216 富谷市とちの木一丁目25-225		26.5	3.0	平成24年 3月30日	
				26.5	3.0	平成24年 3月30日	
1281	自転車歩行者専用道路 成田5-1号	富谷市成田一丁目4-117 富谷市成田一丁目4-117		14.5	5.1	平成24年 3月30日	
				14.5	5.1	平成24年 3月30日	
1282	自転車歩行者専用道路 成田4-70号	富谷市成田一丁目4-89 富谷市成田一丁目4-89		17.9	4.0	平成24年 3月30日	
				17.9	4.0	平成24年 3月30日	
1283	自転車歩行者専用道路 成田3-16号	富谷市成田一丁目4-74 富谷市成田一丁目4-74		21.6	3.1	平成24年 3月30日	
				21.6	3.1	平成24年 3月30日	
1284	自転車歩行者専用道路 成田3-17号	富谷市成田一丁目4-78 富谷市成田一丁目4-78		15.8	3.1	平成24年 3月30日	
				15.8	3.1	平成24年 3月30日	
1285	自転車歩行者専用道路 成田3-18号	富谷市成田一丁目4-4 富谷市成田一丁目4-4		26.4	3.0	平成24年 3月30日	
				26.4	3.0	平成24年 3月30日	
1286	自転車歩行者専用道路 成田3-19号	富谷市成田一丁目4-111 富谷市成田一丁目4-111		17.0	3.0	平成24年 3月30日	
				17.0	3.0	平成24年 3月30日	
1287	自転車歩行者専用道路 成田3-20号	富谷市成田一丁目4-123 富谷市成田一丁目4-123		16.9	3.0	平成24年 3月30日	
				16.9	3.0	平成24年 3月30日	
1288	自転車歩行者専用道路 明石台4-18号	富谷市明石台七丁目16-1 富谷市明石台七丁目16-1		19.4	4.0	平成26年 3月31日	
				19.4	4.0	平成26年 3月31日	
1289	自転車歩行者専用道路 明石台4-19号	富谷市明石台七丁目2-5 富谷市明石台七丁目139		19.8	4.0	平成26年 3月31日	
				19.8	4.0	平成26年 3月31日	
1290	自転車歩行者専用道路 明石台4-20号	富谷市明石台七丁目33-5 富谷市明石台七丁目33-6		30.9	4.0	平成26年 3月31日	
				30.9	4.0	平成26年 3月31日	
1291	自転車歩行者専用道路 明石台4-21号	富谷市明石台七丁目30-8 富谷市明石台七丁目30-1		29.5	4.0	平成26年 3月31日	
				29.5	4.0	平成26年 3月31日	
1292	歩行者専用道路 明石台13号	富谷市明石台九丁目19-8 富谷市明石台九丁目19-8		18.2	4.0	平成27年 1月30日	
				18.2	4.0	平成27年 5月15日	
1293	歩行者専用道路 明石台14号	富谷市明石台九丁目4-7 富谷市明石台九丁目4-7		17.6	4.0	平成27年 1月30日	
				17.6	4.0	平成27年 5月15日	
1294	自転車歩行者専用道路 明石台4-24号	富谷市明石台七丁目13-9 富谷市明石台七丁目13-9		8.9	4.0	平成26年 3月31日	
				8.9	4.0	平成26年 3月31日	
1295	自転車歩行者専用道路 明石台4-25号	富谷市明石台七丁目8-7 富谷市明石台七丁目8-7		8.2	4.0	平成26年 3月31日	
				8.2	4.0	平成26年 3月31日	
1296	自転車歩行者専用道路 明石台4-26号	富谷市明石台七丁目6-1 富谷市明石台七丁目6-11		33.6	4.0	平成26年 3月31日	
				33.6	4.0	平成26年 3月31日	
1297	歩行者専用道路 明石台15号	富谷市明石台九丁目1-6 富谷市明石台九丁目1-6		15.7	4.0	平成27年 1月30日	
				15.7	4.0	平成27年 5月15日	
1298	自転車歩行者専用道路 明石台3-33号	富谷市明石台七丁目140 富谷市明石台七丁目2-5		106.1	3.0	平成26年 3月31日	
				106.1	5.6	平成26年 3月31日	
1299	歩行者専用道路 明石台3号	富谷市明石台七丁目25-1 富谷市明石台七丁目25-1		18.5	4.0	平成26年 3月31日	
				18.5	4.0	平成26年 3月31日	
1300	歩行者専用道路 明石台4号	富谷市明石台七丁目3-4 富谷市明石台七丁目3-4		15.8	4.0	平成26年 3月31日	
				15.8	4.0	平成26年 3月31日	

専用道路

路線 番号	路線名	起 終	点 点	総延長 実延長	路面最小幅員 路面最大幅員	認定年月日	備考
						供用開始年月日	
1301	歩行者専用道路 明石台5号	富谷市明石台七丁目14-1 富谷市明石台七丁目14-1		15.8	4.0	平成26年 3月31日	
				15.8	4.0	平成26年 3月31日	
1302	歩行者専用道路 明石台6号	富谷市明石台七丁目28-4 富谷市明石台七丁目28-4		15.3	4.0	平成26年 3月31日	
				15.3	4.0	平成26年 3月31日	
1303	歩行者専用道路 明石台7号	富谷市明石台七丁目29-1 富谷市明石台七丁目29-1		18.3	4.0	平成26年 3月31日	
				18.3	4.0	平成26年 3月31日	
1304	歩行者専用道路 明石台8号	富谷市明石台七丁目36-1 富谷市明石台七丁目36-1		16.0	4.0	平成26年 3月31日	
				16.0	4.0	平成26年 3月31日	
1305	自転車歩行者専用道路 明石台4-22号	富谷市明石台八丁目10-5 富谷市明石台八丁目10-5		15.2	4.0	平成27年 1月30日	
				15.2	4.0	令和 2年12月10日	
1306	自転車歩行者専用道路 明石台4-23号	富谷市明石台八丁目15-7 富谷市明石台八丁目15-1		25.2	4.0	平成27年 1月30日	
				25.2	4.0	令和 2年12月10日	
1307	自転車歩行者専用道路 明石台4-27号	富谷市明石台八丁目12-4 富谷市明石台八丁目12-5		24.1	4.0	平成27年 1月30日	
				24.1	4.0	令和 2年12月10日	
1308	歩行者専用道路 明石台9号	富谷市明石台八丁目1-1 富谷市明石台八丁目1-1		15.8	4.0	平成27年 1月30日	
				15.8	4.0	平成30年 8月 1日	
1309	歩行者専用道路 明石台10号	富谷市明石台八丁目8-1 富谷市明石台八丁目8-1		15.9	4.0	平成27年 1月30日	
				15.9	4.0	平成30年 8月 1日	
1310	歩行者専用道路 明石台11号	富谷市明石台八丁目19-1 富谷市明石台八丁目19-1		13.9	4.0	平成27年 1月30日	
				13.9	4.0	令和 2年12月10日	
1311	歩行者専用道路 明石台12号	富谷市明石台八丁目18-1 富谷市明石台八丁目18-1		13.5	4.0	平成27年 1月30日	
				13.5	4.0	令和 2年12月10日	
1312	自転車歩行者専用道路 明石台4-28号	富谷市明石台九丁目14-7 富谷市明石台九丁目14-6		31.1	4.0	平成27年 1月30日	
				31.1	4.0	平成27年 5月15日	
1313	自転車歩行者専用道路 明石台4-29号	富谷市明石台九丁目12-9 富谷市明石台九丁目12-8		31.1	4.0	平成27年 1月30日	
				31.1	4.0	平成27年 5月15日	
1314	自転車歩行者専用道路 ひより台4-19号	富谷市ひより台二丁目39-8 富谷市ひより台二丁目39-30		36.1	3.7	令和 2年 6月26日	
				36.1	3.7	令和 2年 6月26日	
1315	自転車歩行者専用道路 明石台4-30号	富谷市明石台九丁目47-1 富谷市明石台九丁目47-2		30.0	4.0	令和 6年10月 2日	
				30.0	4.0	令和 6年10月 4日	
1316	自転車歩行者専用道路 明石台4-31号	富谷市明石台九丁目55-8 富谷市明石台九丁目55-7		30.0	4.0	令和 6年10月 2日	
				30.0	4.0	令和 6年10月 4日	
1317	自転車歩行者専用道路 明石台4-32号	富谷市明石台九丁目51-10 富谷市明石台九丁目51-9		36.1	4.0	令和 6年10月 2日	
				36.1	4.0	令和 6年10月 4日	
1318	自転車歩行者専用道路 明石台4-33号	富谷市明石台九丁目60-1 富谷市明石台九丁目60-14		37.0	4.3	令和 6年10月 2日	
				37.0	4.3	令和 6年10月 4日	
1319	自転車歩行者専用道路 明石台4-34号	富谷市明石台十丁目37-1 富谷市明石台十丁目37-1		13.7	4.0	令和 6年10月 2日	
				13.7	4.0	令和 6年10月 4日	
1320	自転車歩行者専用道路 明石台4-35号	富谷市明石台十丁目42-1 富谷市明石台十丁目42-1		16.0	4.0	令和 6年10月 2日	
				16.0	4.0	令和 6年10月 4日	
1321	自転車歩行者専用道路 明石台4-36号	富谷市明石台十丁目32-13 富谷市明石台十丁目32-13		15.0	4.0	令和 6年10月 2日	
				15.0	4.0	令和 6年10月 4日	
1322	自転車歩行者専用道路 明石台4-37号	富谷市明石台十丁目17-1 富谷市明石台十丁目17-1		15.0	4.0	令和 6年10月 2日	
				15.0	4.0	令和 6年10月 4日	
1323	自転車歩行者専用道路 明石台4-38号	富谷市明石台十丁目13-10 富谷市明石台十丁目13-9		29.5	4.0	令和 6年10月 2日	
				29.5	4.0	令和 6年10月 4日	
1324	自転車歩行者専用道路 明石台4-39号	富谷市明石台十丁目9-1 富谷市明石台十丁目9-18		30.0	4.0	令和 6年10月 2日	
				30.0	4.0	令和 6年10月 4日	
1325	歩行者専用道路 明石台16号	富谷市明石台十丁目87 富谷市明石台十丁目87		9.7	4.0	令和 6年10月 2日	
				9.7	4.0	令和 6年10月 4日	

専用道路

路線 番号	路線名	起 終	点 点	総延長 実延長	路面最小幅員 路面最大幅員	認定年月日	備考
						供用開始年月日	
1326	歩行者専用道路 明石台17号	富谷市明石台十丁目24-1 富谷市明石台十丁目24-1		18.1	4.0	令和6年10月2日	
				18.1	4.0	令和6年10月4日	
1327	歩行者専用道路 明石台18号	富谷市明石台十丁目25-1 富谷市明石台十丁目25-1		18.1	4.0	令和6年10月2日	
				18.1	4.0	令和6年10月4日	
1328	歩行者専用道路 明石台19号	富谷市明石台十丁目26-1 富谷市明石台十丁目26-1		18.1	4.0	令和6年10月2日	
				18.1	4.0	令和6年10月4日	
1329	歩行者専用道路 明石台20号	富谷市明石台十丁目2-1 富谷市明石台十丁目2-1		18.1	4.0	令和6年10月2日	
				18.1	4.0	令和6年10月4日	
1330	歩行者専用道路 明石台21号	富谷市明石台十丁目3-1 富谷市明石台十丁目3-1		18.1	4.0	令和6年10月2日	
				18.1	4.0	令和6年10月4日	
1331	歩行者専用道路 明石台22号	富谷市明石台十丁目23-8 富谷市明石台十丁目23-8		16.0	4.0	令和6年10月2日	
				16.0	4.0	令和6年10月4日	
			小計	11,524.1 11,524.1			
			全体合計	11,524.1 11,524.1			