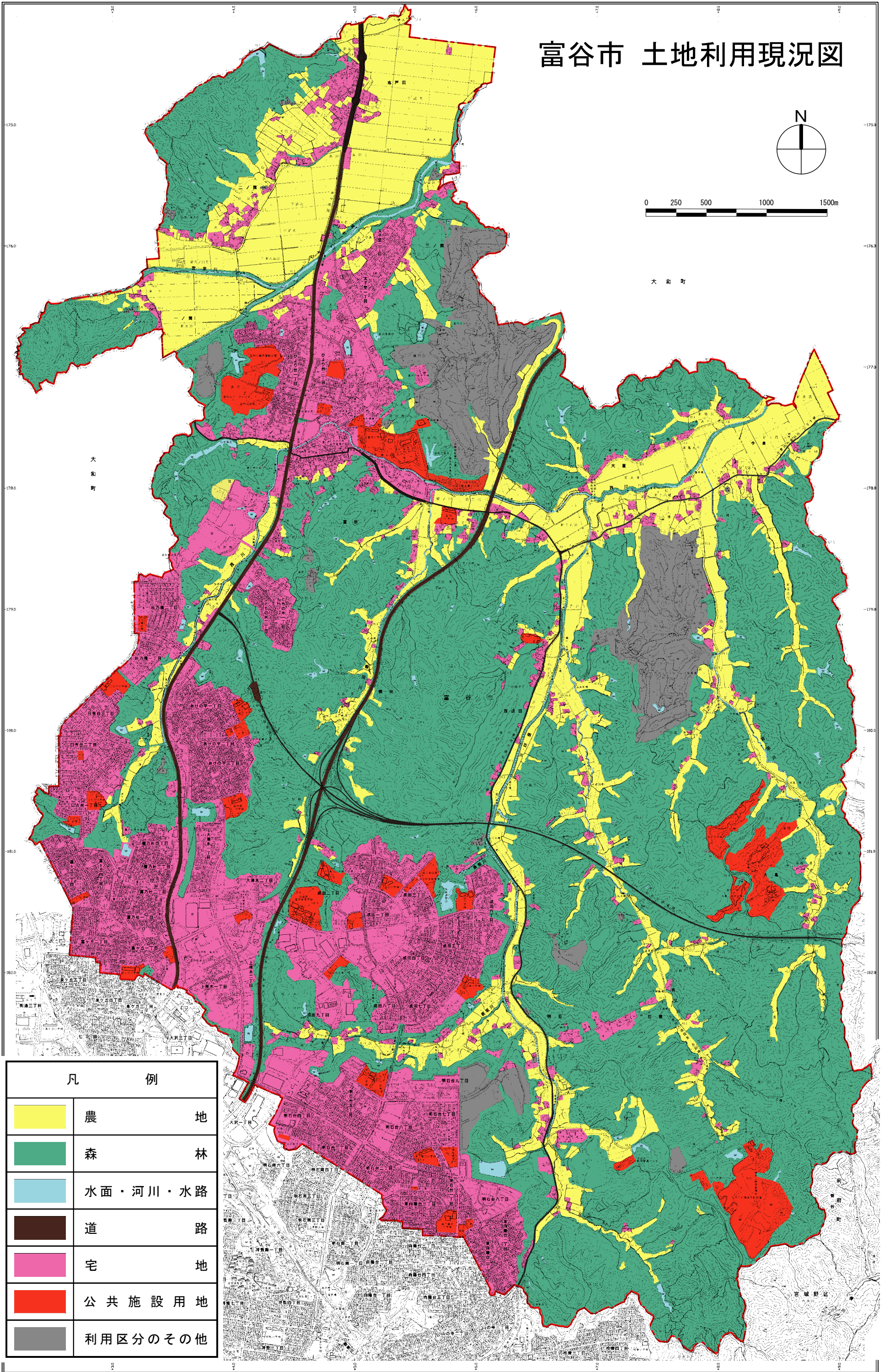
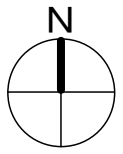


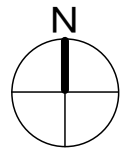
富谷市 土地利用現況図



凡 例	
	農 地
	森 林
	水面・河川・水路
	道 路
	宅 地
	公共施設用地
	利用区分のその他

この土地利用現況図は、建設省国土利用院長官認定を標榜して作成されたものであり、(建設省) 年7 第2 第77号

富谷市 土地利用轉換図



大和町

2. 高屋敷西、区画整理、工業用地

1. 明石台東、区画整理、住宅用地

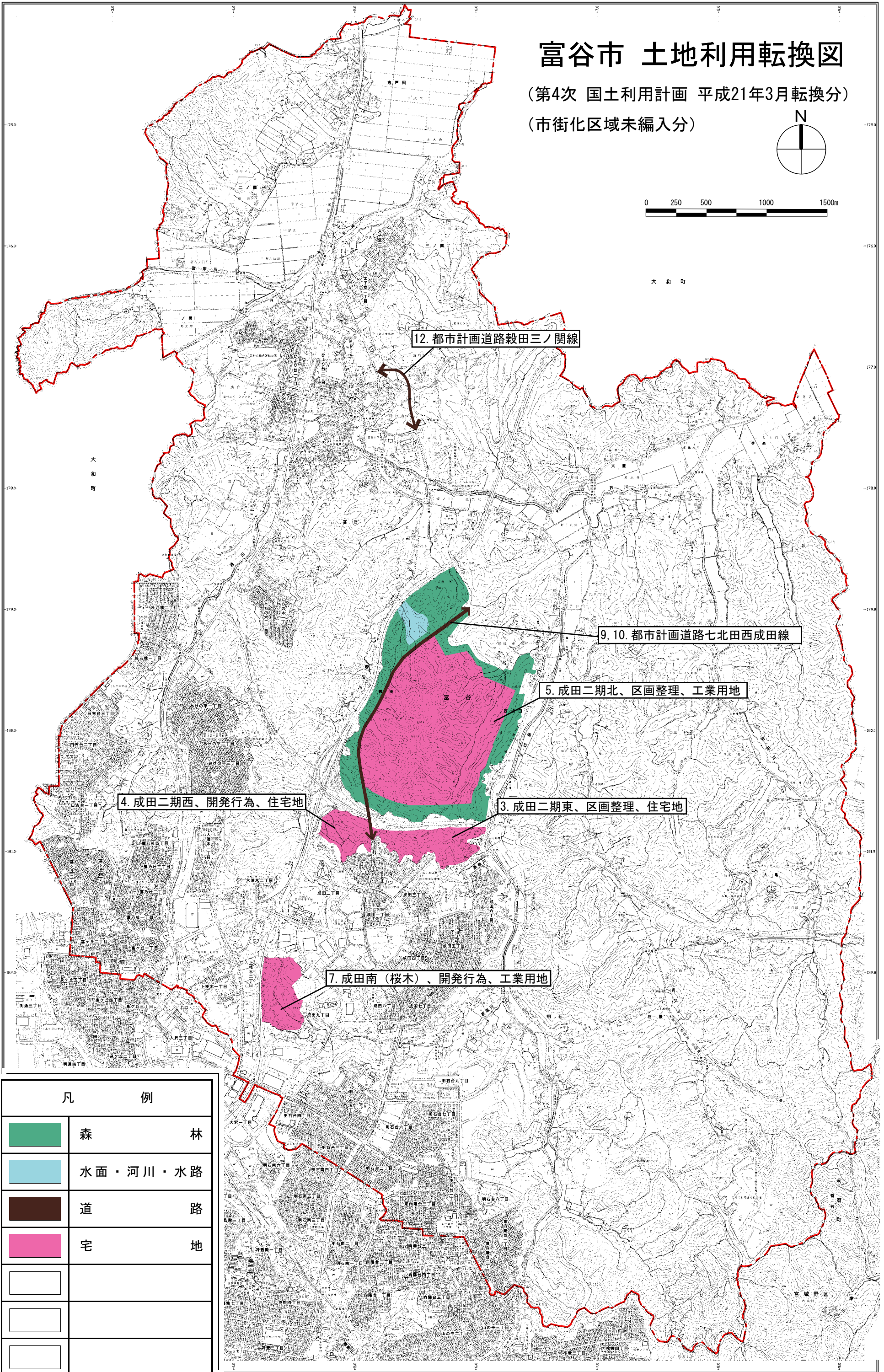
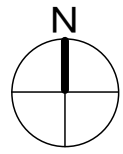
凡 例

	宅 地




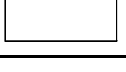

富谷市 土地利用転換図

(第4次 国土利用計画 平成21年3月転換分)

(市街化区域未編入分)

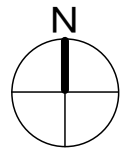


凡 例

	森	林
	水面・河川・水路	
	道	路
	宅	地
		
		
		

この計画は、建設省国土利用院から提供された資料に基づき作成されたものであり、(平成21年)7月、第7回(第7号)

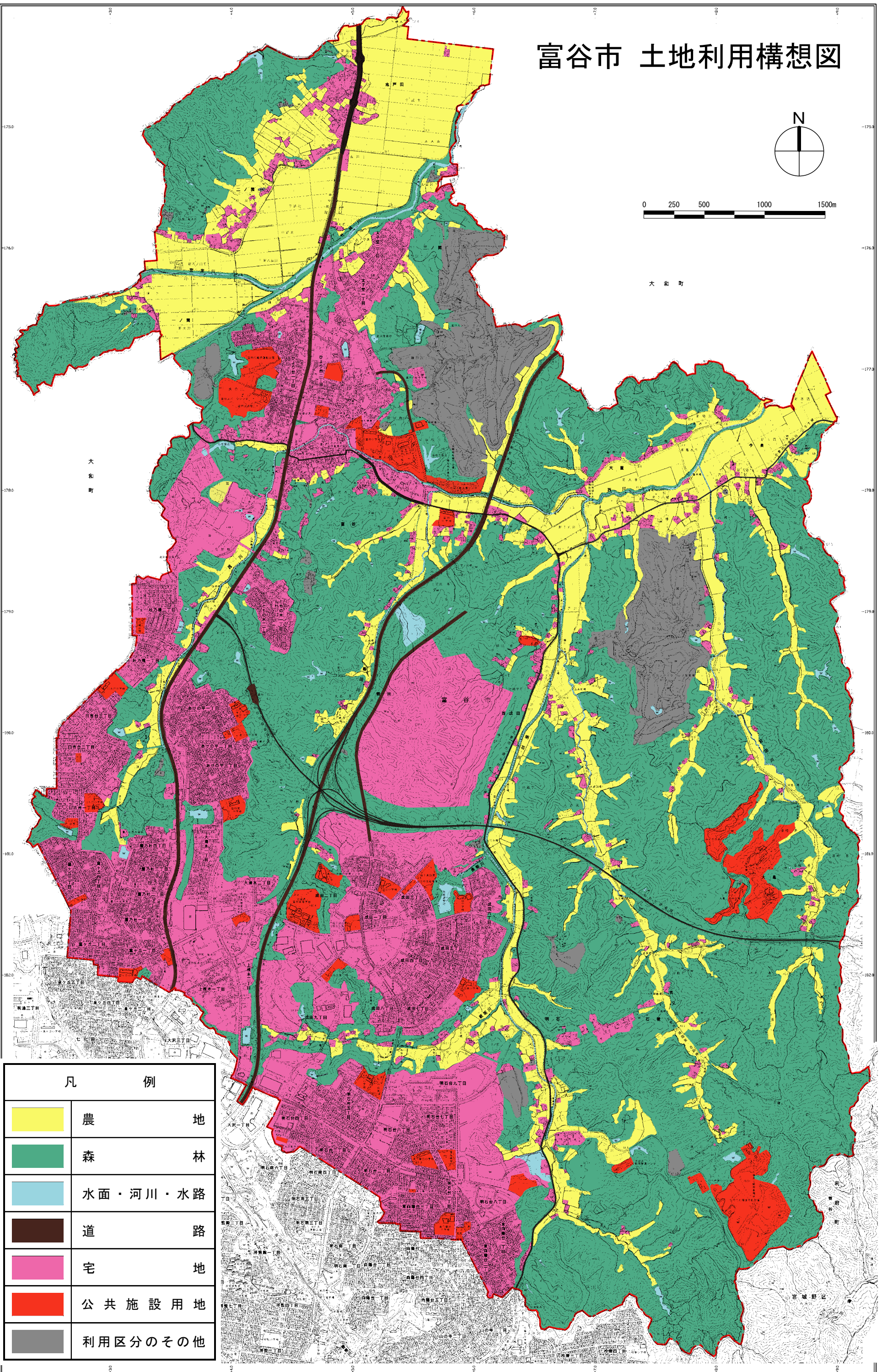
富谷市 土地利用構想図









大和町

大和町

富谷市



凡 例

	農 地
	森 林
	水面・河川・水路
	道 路
	宅 地
	公共施設用地
	利用区分のその他

この計画は、建設省土地政策院の指導を受け、建設省土地政策院の調査に基づき作成されたものである。
 (建設省) 平7 第1 第7号